

Заказчик:

**Администрация Михновского сельского поселения
Смоленского района Смоленской области**


*Строительство улично-дорожной сети в д. Буценино на
земельных участках с кадастровыми номерами
67:18:0040203:3175, 67:18:0040203:3178 Михновского сельского
поселения Смоленского района Смоленской области*

ПРОЕКТНАЯ ДОКУМЕНТАЦИЯ

Раздел 1. Пояснительная записка

МК-003-П-ОПЗ

Том 1



Заказчик:

Администрация Михновского сельского поселения
Смоленского района Смоленской области

*Строительство улично-дорожной сети в д. Буценино на
земельных участках с кадастровыми номерами
67:18:0040203:3175, 67:18:0040203:3178 Михновского сельского
поселения Смоленского района Смоленской области*

ПРОЕКТНАЯ ДОКУМЕНТАЦИЯ

Раздел 1. Пояснительная записка

МК-003-П-ОПЗ

Том 1

Генеральный директор
ООО «ИнжПроЭксперт»
ГИП



В.В. Пугачева

В.А. Бобков

2023 г.

СОСТАВ ПРОЕКТНОЙ ДОКУМЕНТАЦИИ


№ Тома	ШИФР	НАИМЕНОВАНИЕ	Прим.
Раздел 1. Пояснительная записка			
Том 1	МК-003-П-ОПЗ	Пояснительная записка	
Раздел 2. Проект полосы отвода			
Том 2	МК-003-П-ППО	Проект полосы отвода	
Раздел 3. Технологические и конструктивные решения линейного объекта. Искусственные сооружения.			
Том 3.1	МК-003-П-ТКР-1-АД	Подраздел 1. Автомобильные дороги	
Том 3.2	МК-003-П -ТКР-2-НО	Подраздел 2. Наружное освещение	
Раздел 5. Проект организации строительства.			
Том 5	МК-003-П-ПОС	Проект организации строительства	
Раздел 6. Мероприятия по охране окружающей среды.			
Том 6	МК-003-П-ООС	Мероприятия по охране окружающей среды.	
Раздел 7. Мероприятия по обеспечению пожарной безопасности.			
Том 7	МК-003-П-ПМ	Мероприятия по обеспечению пожарной безопасности.	
Раздел 8. Требования к обеспечению безопасной эксплуатации линейного объекта			
Том 8	МК-003-П-БЭ	Требования к обеспечению безопасной эксплуатации линейного объекта	
Раздел 9. Смета на строительство, реконструкцию, капитальный ремонт, снос объекта капитального строительства.			
Том 9	МК-003-П-СМ	Смета на строительство, реконструкцию, капитальный ремонт, снос объекта капитального строительства	

Взам. инв. №

Подпись и

Инв. № подл.

МК-003-СП

Изм.	Кол.уч.	Лист	Медок	Подпись	Дата
ГИП			Бобков В.		10.23
Выполнил			Пугачева В.		10.23

Состав проекта

Стадия	Лист	Листов
П	1	1

Инж. Эксперт
Про

Строительство улично-дорожной сети в д. Буценино на земельных участках с кадастровыми номерами 67:18:0040203:3175, 67:18:0040203:3178 Михновского сельского поселения Смоленского района Смоленской области

№ п/п	Наименование	Шифр	Стр.
1	Состав проекта		
2	Общая пояснительная записка		
3	Приложения		
4	Муниципальный контракт №003 от «31» июля 2023 г на выполнение работ по объекту	Приложение 1	
5	Задание на проектирование по объекту	Приложение 2	
6	Техническое задание на выполнение инженерно-геодезических работ	Приложение 3	
7	Техническое задание на выполнение инженерно-геологических работ	Приложение 4	
8	Техническое задание на выполнение инженерно-экологических работ	Приложение 5	
9	Ведомость источников получения и способов транспортировки основных строительных материалов, изделий и полуфабрикатов	Приложение 6	
10	Письмо о согласовании проекта и лимите финансирования	Приложение 7	
11	Выписка из реестра членов СРО Изыскания	Приложение 8	
12	Выписка из реестра членов СРО Проектирование	Приложение 9	
13	НАКЛАДНАЯ промежуточного приема-передачи проектной документации	Приложение 10	
14	ТУ №2 от 11.11.23 на прокладку футляров для перспективного монтажа наружных сетей	Приложение 11	
15	ТУ ПАО «Россети Центр»-«Смолэнерго»	Приложение 12	
16	ТУ для присоединения к электрическим сетям ПАО «Россети Центр»-«Смолэнерго» №20811024 от 26.10.23г.	Приложение 13	
17	ТУ для присоединения к электрическим сетям ПАО «Россети Центр»-«Смолэнерго» №20810066 от 20.10.23г.	Приложение 14	
18	Приказ Департамента имущественных и земельных отношений Смоленской области №0263 от 27.03.2023	Приложение 15	
19	Согласование Заказчика по вырубке деревьев	Приложение 16	
20	Выписка ЕГРН на земельный участок 67:18:0040203:3175	Приложение 17	
21	Выписка ЕГРН на земельный участок 67:18:0040203:3178	Приложение 18	

Взам. инв. №

Подп. и дата

Инв. № подл.

МК-003-П-ОПЗ-ТЧ					
Изм.	Кол.уч.	Лист	Ндок.	Подп.	Дата
		Бобков			10.23
		Игнатъев			10.23
Н.контроль	Пугачёва				10.23

ТЕКСТОВАЯ ЧАСТЬ

Стадия	Лист	Листов
П	1	22

Инж. Эксперт
Про

Строительство улично-дорожной сети в д. Буценино на земельных участках с кадастровыми номерами 67:18:0040203:3175, 67:18:0040203:3178 Михновского сельского поселения Смоленского района Смоленской области

Содержание

Введение	5
Основания для проектирования.....	5
Исходные данные и условия для подготовки проектной документации на линейный объект.....	5
Сведения о климатической, географической и инженерно-геологической характеристике района, на территории которого предполагается осуществлять строительство реконструкцию, капитальный ремонт линейного объекта.	6
Описание маршрутов прохождения линейного объекта по территории района строительства, реконструкции, капитального ремонта (далее - трасса), обоснование выбранного варианта трассы.	11
Сведения о линейном объекте с указанием наименования, назначения и месторасположения начального и конечного пунктов линейного объекта.	11
Технико-экономическая характеристика проектируемого линейного объекта (категория, протяженность, проектная мощность, пропускная способность, грузонапряженность, интенсивность движения, сведения об основных технологических операциях линейного объекта в зависимости от его назначения, основные параметры продольного профиля и полосы отвода и др.).....	15
Типы поперечного профиля.....	16
Пересечения и примыкания	16
Описание типов конструкций и ведомость дорожных покрытий.	16
КДО (проезжая часть и укрепленная часть обочины)	16
Обочины	17
Газон: 17	
Сведения о земельных участках, изымаемых для государственных или муниципальных нужд, о земельных участках, в отношении которых устанавливается сервитут, публичный сервитут и (или) заключается договор аренды (субаренды), - в случае изъятия земельного участка для государственных или муниципальных нужд, установления сервитута, публичного сервитута, заключения договора аренды (субаренды).....	18
Сведения о категории земель, на которых планируется разместить (размещен) объект капитального строительства.	19
Сведения о размере средств, требующихся для возмещения убытков правообладателям земельных участков, - в случае их изъятия во временное и (или) постоянное пользование.....	19
Сведения об использованных в проекте изобретениях, результатах проведенных патентных исследований.	19
Сведения о наличии разработанных и согласованных специальных технических условий - в случае необходимости разработки таких условий.	19
Сведения о компьютерных программах, которые использовались при выполнении расчетов конструктивных элементов зданий, строений и сооружений.	19
Сведения о предполагаемых затратах, связанных со сносом зданий и сооружений, переселением людей, переносом сетей инженерно-технического обеспечения.	19
Описание принципиальных проектных решений, обеспечивающих надежность линейного объекта (включая решения по защите конструкций, фундаментов, трубопроводов от воздействия коррозии), последовательность его строительства, реконструкции, капитального ремонта, намечаемые этапы строительства, реконструкции и планируемые сроки ввода объекта в эксплуатацию.	20
Идентификационные признаки объекта капитального строительства, предусмотренные Федеральным законом "Технический регламент о безопасности зданий и сооружений", а также сведения о категории и классе линейного объекта.	21
Перечень технических регламентов и документов по стандартизации, используемых полностью или частично на добровольной основе для соблюдения требований технических регламентов (из числа документов по	

МК-003-П-ОПЗ-ТЧ

Изм.	Кол.уч.	Лист	Ндок.	Подп.	Дата	ТЕКСТОВАЯ ЧАСТЬ	Стадия	Лист	Листов
							П	2	22
Проверил		Бобков			10.23				
Разработал		Игнатьев			10.23				
Н.контроль		Пугачёва			10.23				

Строительство улично-дорожной сети в д. Буценино на земельных участках с кадастровыми номерами 67:18:0040203:3175, 67:18:0040203:3178 Михновского сельского поселения Смоленского района Смоленской области

стандартизации, включенных в перечни документов в области стандартизации, в результате применения которых на добровольной основе обеспечивается соблюдение требований технических регламентов).22

--	--

Взам. инв. №	
--------------	--

Подп. и дата	
--------------	--

Инв. № подл.	
--------------	--

Изм.	Кол.уч.	Лист	Ндок.	Подп.	Дата

МК-003-П-ОПЗ-ТЧ

Строительство улично-дорожной сети в д. Буценино на земельных участках с кадастровыми номерами 67:18:0040203:3175, 67:18:0040203:3178 Михновского сельского поселения Смоленского района Смоленской области

**Справка
о соответствии проекта действующим нормам, правилам и требованиям
Государственного надзора**

Проектная документация разработана в соответствии заданием на проектирование, документами об использовании земельного участка, техническими регламентами, в том числе устанавливающими требования по обеспечению безопасной эксплуатации зданий, строений, сооружений и безопасного использования прилегающих к ним территорий, и с соблюдением технических условий.

Главный инженер проекта

В.А. Бобков

Изн. № подл.	Подп. и дата	Взам. инв. №

Строительство улично-дорожной сети в д. Буценино на земельных участках с кадастровыми номерами 67:18:0040203:3175, 67:18:0040203:3178 Михновского сельского поселения Смоленского района Смоленской области

Продолжительность безморозного периода 229 суток.

Расчетные температуры наружного воздуха:

- 1) наиболее холодных суток обеспеченностью 98% (один раз в 50 лет) - минус 30°C, обеспеченностью 92% (один раз в 12,5лет) - минус 28°C;
- 2) наиболее холодной пятидневки обеспеченностью 98% - минус 26°C, обеспеченностью 92% - минус 23°C;
- 3) средняя суточная амплитуда температуры воздуха наиболее холодного месяца - 6,4°C;
- 4) продолжительность периода со среднесуточной температурой воздуха ниже 0°C – 136 дней; средняя температура периода – минус 5,1°C;
- 5) продолжительность периода со среднесуточной температурой воздуха ниже 8°C – 207 дней, средняя температура периода – минус 2,0°C;
- 6) продолжительность периода со среднесуточной температурой воздуха ниже 10°C – 226 дней, средняя температура периода – минус 1,1°C.

Продолжительность неблагоприятного периода – с 01 ноября по 01 мая (6 месяцев).

Исследуемая территория относится к ПВ климатическому району согласно приложения А СП 131.13330.2020.

Согласно картам районирования территории РФ по климатическим характеристикам приложения Е СП 20.13330.2016 объект работ относится:

к району III – по расчетному значению веса снегового покрова земли (карта N1).

Нормативное значение веса снегового покрова S_g на 1м² горизонтальной поверхности земли, принимаемое по таблице 10.1 СП 20.13330.2016 составляет 1.5 кН/м².

к району III – по толщине стенки гололеда (карта N3).

Нормативная толщина стенки гололеда над поверхностью земли, принимаемая по таблице 12.1 СП 20.13330.2016, составляет 10 мм.

к району I – по давлению ветра (карта N2).

Нормативное значение ветрового давления W_0 , принимаемое по таблице 11.1 СП 20.13330.2016, составляет 0.23кПа.

Топографические условия

В административном отношении территория изысканий расположена в д. Буценино Михновского с.п. Смоленского района Смоленской области.

Инженерно-геологические условия

Исследуемый участок изысканий согласно картам районирования территории РФ по геоморфологическому районированию относится к Гусино-Гнездовской низине.

Изм.	Кол.уч.	Лист	Ндок.	Подп.	Дата	Инв. № подл.	Подп. и дата	Взам. инв. №	

Строительство улично-дорожной сети в д. Буценино на земельных участках с кадастровыми номерами 67:18:0040203:3175, 67:18:0040203:3178 Михновского сельского поселения Смоленского района Смоленской области

По геологическому районированию – Русской платформе.

По тектоническому –Московской синеклизе.

В результате выполненных инженерно-геологических изысканий (бурение скважин, лабораторные исследования грунтов) установлено, что в геологическом строении участка на разведанную глубину 3,00 м. принимают участие современные (QIV) и покровные (pr,dIII) отложения. Ниже приводится описание сводного геологического разреза сверху вниз:

С поверхности всеми скважинами вскрыты современные (QIV) отложения, представленные почвенно-растительным слоем, мощностью 0,30 м.

Под современными отложениями залегают покровные (pr,dIII) отложения, представленные суглинками пылеватыми различной консистенции, мощностью 2,70 м.

Подробно характер и закономерности распространения грунтов отражен на литологических колонках и разрезах.

Гидрогеологические условия

Согласно сведениям карты Поверхностных вод Смоленской области территория изысканий расположена в границах распространения грунтовых вод краевых ледниковых образований в песчаных, песчано-гравийно-галечных отложениях, чередующихся с валунными суглинками. Предполагаемая глубина залегания 10-20м.

С учетом предполагаемой глубины залегания грунтовых вод и мощностей слабопроницаемых отложений зоны аэрации, подземные воды исследуемого участка изысканий относятся ко II категории естественной защищенности от загрязнения с поверхности по градации Гольдберга.

Сведения о прочностных и деформационных характеристиках грунта в основании линейного объекта

В результате анализа пространственной изменчивости частных показателей физико-механических свойств грунтов на трассе проектируемой автодороги выделяется 3 инженерно-геологических элемента.

Выделение грунтов в инженерно-геологические элементы произведено в соответствии с ГОСТ 20522-2012 на основании их физических свойств, определенных лабораторными методами.

ИГЭ №1 Суглинок (pr,dIII) светло-коричневого цвета, пылеватый, полутвердый.

Гранулометрический состав и результаты определения физических свойств приведены в протоколе результатов анализа физических свойств грунта.

Инв. № подл.	
Подп. и дата	
Взам. инв. №	

Изм.	Кол.уч.	Лист	Ндок.	Подп.	Дата	МК-003-П-ОПЗ-ТЧ

Строительство улично-дорожной сети в д. Бученино на земельных участках с кадастровыми номерами 67:18:0040203:3175, 67:18:0040203:3178 Михновского сельского поселения Смоленского района Смоленской области

Изм.	Кол.уч.	Лист	Ндок.	Подп.	Дата

По степени морозоопасности суглинки ИГЭ-1 относится к слабопучинистым $e_{fn} = 0,020$ грунтам согласно п. 6.8.3 СП 22.13330.2016. Основания зданий и сооружений (актуализированная редакция СНиП 2.02.01-83).

Согласно СП 34.13330.2021 «Свод правил. Автомобильные дороги», суглинки по степени морозоопасности относятся к чрезмернопучинистым грунтам по таблицам В6-В7 приложения В. Относительное морозное пучение образца более 10%.

Коэффициент фильтрации ИГЭ-1 – 0,15 м/сут.

Коррозионная агрессивность грунтов ИГЭ-1 по отношению к углеродистой стали – высокая, по отношению к бетону и железобетонным конструкциям – грунты не агрессивны.

Группа грунтов по трудности разработки одноковшовым экскаватором – «2» согласно ГЭСН-2001-01-2020, сб.1, таблица 1-1а, пар 35 в. (сезонно-мерзлые группа «3»).

ИГЭ №2 Суглинок (рg,dIII) светло-коричневого цвета, пылеватый, тугопластичный.

Гранулометрический состав и результаты определения физических свойств приведены в протоколе результатов анализа физических свойств грунта (приложение 3).

По степени морозоопасности суглинки ИГЭ-2 относится к среднепучинистым $e_{fn} = 0,060$ грунтам согласно п. 6.8.3 СП 22.13330.2016. Основания зданий и сооружений (актуализированная редакция СНиП 2.02.01-83).

Согласно СП 34.13330.2021 «Свод правил. Автомобильные дороги», суглинки по степени морозоопасности относятся к чрезмернопучинистым грунтам по таблицам В6-В7 приложения В. Относительное морозное пучение образца более 10%.

Коэффициент фильтрации ИГЭ-2 – 0,18 м/сут.

Коррозионная агрессивность грунтов ИГЭ-2 по отношению к углеродистой стали – высокая, по отношению к бетону и железобетонным конструкциям – грунты не агрессивны.

Группа грунтов по трудности разработки одноковшовым экскаватором – «1» согласно ГЭСН-2001-01-2020, сб.1, таблица 1-1а, пар 35 б. (сезонно-мерзлые группа «2»).

ИГЭ №3 Суглинок (рg,dIII) светло-коричневого цвета, пылеватый, мягкопластичный.

Гранулометрический состав и результаты определения физических свойств приведены в протоколе результатов анализа физических свойств грунта (приложение 3).

По степени морозоопасности суглинки ИГЭ-3 относится к сильнопучинистым $e_{fn} = 0,080$ грунтам согласно п. 6.8.3 СП 22.13330.2016. Основания зданий и сооружений (актуализированная редакция СНиП 2.02.01-83).

Согласно СП 34.13330.2021 «Свод правил. Автомобильные дороги», суглинки по степени морозоопасности относятся к чрезмернопучинистым грунтам по таблицам В6-В7 приложения В. Относительное морозное пучение образца более 10%.

Строительство улично-дорожной сети в д. Буценино на земельных участках с кадастровыми номерами 67:18:0040203:3175, 67:18:0040203:3178 Михновского сельского поселения Смоленского района Смоленской области

		Глина и пыль 0.05-<0.005		%	75.78	76.51	75.20
1		Плотность частиц грунта	ρ_s	г/см ³	2.71	2.71	2.71
2		Влажность природная	W	%	19.02	21.17	23.00
3		Плотность грунта прир. сложения	ρ_H	г/см ³	1.95	1.97	2.00
		при $\alpha=0.85$	ρ_{II}	г/см ³	1.94	1.96	1.99
		при $\alpha=0.95$	ρ_I	г/см ³	1.93	1.95	1.98
4		Коэффициент пористости прир.	e	д.ед	0.65	0.67	0.67
5		Влажность на границе текучести	W _L	%	27.84	27.40	26.75
6		Влажность на границе раскатывания	W _p	%	17.75	17.13	16.75
7		Число пластичности	I _p		10.09	10.27	10.00
8		Показатель текучести	I _L	д.ед	0.13	0.40	0.63
9		Степень влажности	S _r	д.ед	0.79	0.86	0.93
10		Относительное содержание орг. вещ	I _{om}	%	–	–	–
11		Модуль деформации	E	МПа	22	19	17
12		Удельное сцепление	C _H	кПа	31	28	25
		при $\alpha=0.85$	C _{II}	кПа	31	28	25
		при $\alpha=0.95$	C _I	кПа	20	18	16
13		угол внутреннего трения	φ_H	град.	24	22	19
		при $\alpha=0.85$	φ_{II}	град.	24	22	19
		при $\alpha=0.95$	φ_I	град.	20	19	16

Описание маршрутов прохождения линейного объекта по территории района строительства, реконструкции, капитального ремонта (далее - трасса), обоснование выбранного варианта трассы.

Описание вариантов маршрутов прохождения трассы не предусмотрено. Трасса проходит в пределах границ земельных участков, предоставленных Администрации Михновского сельского поселения Смоленского района Смоленской области в постоянное (бессрочное) пользование для строительства улично-дорожной сети.

Сведения о линейном объекте с указанием наименования, назначения и месторасположения начального и конечного пунктов линейного объекта.

Изм. Кол.уч. Лист Ндок. Подп. Дата

Строительство улично-дорожной сети в д. Буценино на земельных участках с кадастровыми номерами 67:18:0040203:3175, 67:18:0040203:3178 Михновского сельского поселения Смоленского района Смоленской области

Согласно заданию на проектирование в состав улично-дорожной сети деревни Буценино входит 20 проездов, общей протяженностью 6618,53 м.

Вся проектируемая улично-дорожная сеть является проездом сельского населенного пункта, согласно таблице 11.4 СП 42.13330.2016 «Градостроительство. Планировка и застройка городских и сельских поселений. Актуализированная редакция СНиП 2.07.01-89*».

Проектируемый проезд 1.

Начало трассы ПК 0+00,00 находится на пересечении с улицей Кедровой.

В плане Проектируемый проезд 1 не имеет углов поворотов.

Величина продольных уклонов составила: максимальный – 30‰, минимальный – 5‰.

Конец трассы по согласованию с Заказчиком находится на ПК 6+73,15.

Проектируемый проезд 2.

Начало трассы ПК 0+00,00 находится на пересечении с улицей Кедровой.

В плане Проектируемый проезд 2 не имеет углов поворотов.

Величина продольных уклонов составила: максимальный – 39‰, минимальный – 6‰.

Конец трассы находится на пересечении с переулком Полевым на ПК 4+83,06.

Проектируемый проезд 3.

Начало трассы ПК 0+00,00 находится на пересечении с улицей Кедровой.

В плане Проектируемый проезд 3 не имеет углов поворотов.

Величина продольных уклонов составила: максимальный – 24,5‰, минимальный – 5‰.

Конец трассы находится на ПК 3+74,66 и заканчивается разворотной площадкой 15 на 15 м.

Проектируемый проезд 4.

Начало трассы ПК 0+00,00 находится на пересечении с улицей Кедровой.

В плане Проектируемый проезд 4 не имеет углов поворотов.

Величина продольных уклонов составила: максимальный – 28‰, минимальный – 5,5‰.

Конец трассы находится на пересечении с 1-ым Сосновым переулком на ПК 3+85,02.

Проектируемый проезд 5.

Начало трассы ПК 0+00,00 находится на пересечении с 1-м Сосновым переулком.

В плане Проектируемый проезд 5 не имеет углов поворотов.

Величина продольных уклонов составила: максимальный – 38,43‰, минимальный – 5‰.

Конец трассы находится на пересечении с переулком Полевым на ПК 1+11,65.

Улица Кедровая.

Начало трассы ПК 0+00,00 начинается разворотной площадкой 15 на 15 м.

В плане улица Кедровая улица не имеет углов поворотов.

Изм.	Кол.уч.	Лист	Ндок.	Подп.	Дата	Изм.	Кол.уч.	Лист	Ндок.	Подп.	Дата	Взам. инв. №
												Подп. и дата
Изм.	Кол.уч.	Лист	Ндок.	Подп.	Дата	Изм.	Кол.уч.	Лист	Ндок.	Подп.	Дата	Изм.

Строительство улично-дорожной сети в д. Буценино на земельных участках с кадастровыми номерами 67:18:0040203:3175, 67:18:0040203:3178 Михновского сельского поселения Смоленского района Смоленской области

Величина продольных уклонов составила: максимальный – 17‰, минимальный – 5‰.
Конец трассы находится на пересечении с Проектируемым проездом 4 на ПК 5+40,53.

Улица Тенистая.

Начало трассы ПК 0+00,00 находится на пересечении с Проектируемым проездом 1.
В плане улица Тенистая не имеет углов поворотов.

Величина продольных уклонов составила: максимальный – 12‰, минимальный – 5‰.
Конец трассы находится на пересечении с Проектируемым проездом 4 на ПК 4+93,62.

Улица Академическая.

Начало трассы ПК 0+00,00 находится на пересечении с Проектируемым проездом 1.
В плане улица Академическая не имеет углов поворота.

Величина продольных уклонов составила: максимальный – 34‰, минимальный – 5‰.
Конец трассы находится на пересечении с Проектируемым проездом 4 на ПК 4+93,61.

Улица Дубравная.

Начало трассы ПК 0+00,00 находится на пересечении с Проектируемым проездом 1.
В плане улица Дубравная не имеет углов поворота.

Величина продольных уклонов составила: максимальный – 16‰, минимальный – 5‰.
Конец трассы находится на пересечении с Проектируемым проездом 4 на ПК 4+93,60.

1-й Сосновый переулок.

Начало трассы ПК 0+00,00 находится на пересечении с Проектируемым проездом 1.
В плане 1-й Сосновый переулок не имеет углов поворота.

Величина продольных уклонов составила: максимальный – 49,5‰, минимальный – 5‰.
Конец трассы находится на пересечении с Проектируемым проездом 5 на ПК 3+14,71.

2-й Сосновый переулок.

Начало трассы ПК 0+00,00 находится на пересечении с Проектируемым проездом 4.
В плане 2-й Сосновый переулок не имеет углов поворота.

Величина продольных уклонов составила: максимальный – 18,5‰, минимальный – 9,5‰.
Конец трассы находится на ПК 1+13,48 и заканчивается разворотной площадкой 15 на 15 м.

Переулок Полевой.

Начало трассы ПК 0+00,00 находится на пересечении с Проектируемым проездом 1.
В плане переулок Полевой имеет 1 угол поворота с радиусом в плане 200 м.

Величина продольных уклонов составила: максимальный – 25‰, минимальный – 5‰.
Конец трассы находится на пересечении с Проектируемым проездом 5 на ПК 2+87,96.

Проектируемый проезд 6.

Начало трассы ПК 0+00,00 находится на пересечении с Нечетной улицей.

Изм.	Кол.уч.	Лист	Ндок.	Подп.	Дата
------	---------	------	-------	-------	------

Инв. № подл.	Взам. инв. №

Строительство улично-дорожной сети в д. Буценино на земельных участках с кадастровыми номерами 67:18:0040203:3175, 67:18:0040203:3178 Михновского сельского поселения Смоленского района Смоленской области

В плане Проектируемый проезд 6 имеет 1 угол поворота с радиусом в плане 100 м.
Величина продольных уклонов составила: максимальный – 23,5‰, минимальный – 5‰.
Конец трассы находится на пересечении с Проектируемым проездом 7 на ПК 2+27,17.

Проектируемый проезд 7.

Начало трассы ПК 0+00,00, что соответствует границе полосы отвода.
В плане Проектируемый проезд 7 не имеет углов поворотов.
Величина продольных уклонов составила: максимальный – 37,5‰, минимальный – 7‰.
Конец трассы находится на ПК 3+30,55, что соответствует границе полосы отвода.

Улица Нечетная.

Начало трассы ПК 0+00,00 находится на пересечении с Проектируемым проездом 6.
В плане улица Нечетная не имеет углов поворотов.
Величина продольных уклонов составила: максимальный – 31‰, минимальный – 10‰.
Конец трассы находится на ПК 2+49,97 и заканчивается разворотной площадкой 15 на 15 м.

Улица Рябиновая.

Начало трассы ПК 0+00,00 находится на пересечении с Проектируемым проездом 6.
В плане улица Рябиновая не имеет углов поворотов.
Величина продольных уклонов составила: максимальный – 53‰, минимальный – 5‰.
Конец трассы находится на ПК 2+74,01 и заканчивается разворотной площадкой 15 на 15 м.

1-й Рябиновый переулок.

Начало трассы ПК 0+00,00 находится на пересечении с улицей Рябиновой.
В плане 1-й Рябиновый переулок не имеет углов поворотов.
Величина продольных уклонов составила: максимальный – 40,75‰, минимальный – 5‰.
Конец трассы находится на пересечении с Проектируемым проездом 7 на ПК 2+29,27.

2-й Рябиновый переулок.

Начало трассы ПК 0+00,00 находится на пересечении с улицей Рябиновой.
В плане 2-й Рябиновый переулок не имеет углов поворотов.
Величина продольных уклонов составила: максимальный – 20,37‰, минимальный – 9,5‰.
Конец трассы находится на ПК 1+91,98 на пересечении улице Райской.

Проектируемый проезд 8.

Начало трассы ПК 0+00,00 находится на пересечении с 2-м Рябиновым переулком.
В плане Проектируемый проезд 8 не имеет углов поворота.
Величина продольных уклонов составила: максимальный – 42,5‰, минимальный – 5‰.
Конец трассы находится на ПК 1+13,83 и заканчивается разворотной площадкой 15 на 15 м.

Улица Райская.

Изм.	Кол.уч.	Лист	Ндок.	Подп.	Дата		

Строительство улично-дорожной сети в д. Буценино на земельных участках с кадастровыми номерами 67:18:0040203:3175, 67:18:0040203:3178 Михновского сельского поселения Смоленского района Смоленской области

Начало трассы ПК 0+00,00 находится на пересечении с 1-м Рябиновым переулком.

В плане улица Райская не имеет углов поворота.

Величина продольных уклонов составила: максимальный – 41,5‰, минимальный – 5‰.

Конец трассы находится на ПК 2+36,70 и заканчивается разворотной площадкой 15 на 15 м.

Технико-экономическая характеристика проектируемого линейного объекта (категория, протяженность, проектная мощность, пропускная способность, грузонапряженность, интенсивность движения, сведения об основных технологических операциях линейного объекта в зависимости от его назначения, основные параметры продольного профиля и полосы отвода и др.).

Среднегодовая среднесуточная интенсивность движения на 2023 г. принята с учетом планируемой застройки территории и повышенной нагрузки на дорожное полотно в размере 2688 авт./сут.

Согласно заданию на проектирование в состав улично-дорожной сети деревни Буценино входит 20 проездов, общей протяженностью 6618,53 м.

Вся проектируемая улично-дорожная сеть является проездом сельского населенного пункта, согласно таблице 11.4 СП 42.13330.2016 «Градостроительство. Планировка и застройка городских и сельских поселений. Актуализированная редакция СНиП 2.07.01-89*».

Значение, в соответствии с классификатором объектов капитального строительства по их назначению и функционально-технологическим особенностям (в соответствии с приказом Минстроя РФ от 02.11.2022 №928/пр.):

- 04.01.001.099- Автомобильный транспорт. Автомобильные дороги. Прочие объекты.

Для всех проектируемых проездов продольный профиль запроектирован с учетом максимального сохранения отметок, за исключением отдельных участков с локальным понижением рельефа, на которых выполнено выравнивание профиля. Выполнена увязка высотных отметок между пересечениями и примыканиями.

Продольный профиль на всем протяжении запроектирован для расчетной скорости движения 30 км/час. Радиусы вертикальных кривых приняты не менее указанных в табл. 11.4 СП 42.13330.2016: выпуклых – 600 м; вогнутых – 200 м.

Радиусы закруглений на примыканиях приняты 6 м.

В поперечном профиле предусмотрены 1 полоса движения шириной 4,5 м с обочинами шириной 1 метр. Поперечный уклон проезжей части односкатный 20‰.

Изм.	Кол.уч.	Лист	Ндок.	Подп.	Дата				

Строительство улично-дорожной сети в д. Буценино на земельных участках с кадастровыми номерами 67:18:0040203:3175, 67:18:0040203:3178 Михновского сельского поселения Смоленского района Смоленской области

Ширина укрепленной щебнем части обочины составляет 0,5 м, оставшаяся часть укреплена посевом трав по слою растительного грунта толщиной 15 см.

Проектные откосы земляного полотна приняты как 1:1,5 ввиду незначительной высоты насыпи/выемки.

Типы поперечного профиля

Проектом предусмотрено устройство 5 основных видов поперечных профилей, вызванных необходимостью увязки с окружающей местностью (см. лист МК-003-П-ТКР-1-АД-4):

Тип 1 – одна полоса шириной 4,5 м, с обеих сторон обочины 1 м, с укрепленной частью 0,5 м, откосы насыпи крутизной 1:1,5;

Тип 2 – одна полоса шириной 4,5 м, с обеих сторон обочины 1 м, с укрепленной частью 0,5 м, планировка газоном;

Тип 3 – одна полоса шириной 4,5 м, с обеих сторон обочины 1 м, с укрепленной частью 0,5 м, слева откос насыпи крутизной 1:1,5 – справа кювет;

Тип 4 – одна полоса шириной 4,5 м, с обеих сторон обочины 1 м, с укрепленной частью 0,5 м, справа откос насыпи крутизной 1:1,5 – слева кювет;

Тип 5 – одна полоса шириной 4,5 м, с обеих сторон обочины 1 м, с укрепленной частью 0,5 м, откосы выемки крутизной 1:1,5

Откосы укрепляются слоем грунта с посевом многолетними травами.

Пересечения и примыкания

В проекте предусмотрено устройство примыканий к существующим грунтовым дорогам с устройством дорожной одежды по аналогии с проектируемыми проездами в пределах закруглений.

Радиусы примыканий приняты от 6 до 8 м.

Описание типов конструкций и ведомость дорожных покрытий.

Проектом предусмотрены следующие конструкции дорожных одежд.

КДО (проезжая часть и укрепленная часть обочины)

25 см – гравийно-песчаная смесь С4 по ГОСТ 25607-2009, обработанная комплексным вяжущим на основе 6% портландцемента ЦЕМ I 42,5Н и 0,6% полимерно-минеральной добавки Nicoflok, марка М60 F25 по ГОСТ 23558-94;

34 см – суглинок, улучшенный гравийно-песчаной смесью С4 по ГОСТ 25607-2009 и стабилизированный портландцементом ЦЕМ I 42,5Н (4%), марка по прочности М10 по ГОСТ 23558-94

Взам. инв. №	Подп. и дата	Иув. № подл.							Лист
			МК-003-П-ОПЗ-ТЧ						
Изм.	Кол.уч.	Лист	Ндок.	Подп.	Дата				

Строительство улично-дорожной сети в д. Бученино на земельных участках с кадастровыми номерами 67:18:0040203:3175, 67:18:0040203:3178 Михновского сельского поселения Смоленского района Смоленской области

Обочины

Неукреплённая часть 15 см растительного грунта с посевом многолетними травами.

Газон:

Территория в границах отвода автомобильной дороги подлежит благоустройству и озеленению на основании указаний п. 8.17 СП 42.13330.2016 «Градостроительство. Планировка и застройка городских и сельских поселений. Актуализированная редакция СНиП 2.07.01-89* (с Изменениями N 1-3)»

Расчет дорожных одежд выполнен с помощью программного комплекса Indor Pavement.

Прокладка футляров.

Устройство проездов осуществляется на территории будущей малоэтажной застройки, к которой еще не осуществлена прокладка основных коммуникаций.

Согласно ТУ Администрацией Михновского сельского поселения Смоленского района Смоленской области (Приложение №11) на пересечении проектируемых проездов предусмотрена прокладка футляров для волоконно-оптических кабелей из трубы ЭЛЕКТРОПАЙП ОС РС 110 x 10,6 SN96 - S F70 T120. Диаметр трубы принят в соответствии с диаметром, указанным в ТУ. Длина футляра принята с учетом необходимости вывода концов футляра от подошвы насыпи проектируемых автодорог не менее чем на 1м.

Глубина прокладки футляров принята согласно технических условий в размере 1,3м до верха футляра, что не противоречит требованиям п.12.3.9 РД 45.120-2000 и п.6.2.5 ВСН 116-93.

Применение в качестве футляра ПЭ труб обосновано их стойкостью к коррозии.

Защита сетей газоснабжения

В зону строительных работ попадают сети газоснабжения, принадлежащие АО «Газпром газораспределение Смоленск». Проектом предусматривается:

Установка футляра ЗФГТ (выпускаемого ООО «САФИТ» по ТУ 22.21. 10-010-71653326-2017) в месте пересечения газопровода дорогой согласно п.5.5.2*. СП 62.13330.2011*, с установкой на футлярах контрольных трубок, выведенных под ковер.

Концы проектируемого футляра расположены не менее 2 м от бордюра, подошвы насыпи, земляного полотна согласно требований п.5.5.3 СП 62.13330.2011*.

Расстояние от верха футляров до полотна автодороги в местах существующих пересечений подземных газопроводов с автодорогой составляет не менее 1,0 м согласно

Изм.	Кол.уч.
Лист	Ндок.
Подп.	Дата
Индв. № подл.	
Подп. и дата	
Взам. инв. №	

Строительство улично-дорожной сети в д. Буценино на земельных участках с кадастровыми номерами 67:18:0040203:3175, 67:18:0040203:3178 Михновского сельского поселения Смоленского района Смоленской области

п.5.5.4 СП 62.13330.2011*.

Вынос участка газопровода, проходящего в теле дороги параллельно ее оси протяженностью 115м.

Для обнаружения трасс газопроводов устанавливаются опознавательные знаки (в случае их отсутствия), содержащие информацию о диаметре газопровода, давлении газа в нем, глубине залегания газопровода, материале труб, расстоянии до газопровода, телефонных номерах аварийно-спасательной службы организации, эксплуатирующей этот участок газопровода.

Сведения о земельных участках, изымаемых для государственных или муниципальных нужд, о земельных участках, в отношении которых устанавливается сервитут, публичный сервитут и (или) заключается договор аренды (субаренды), - в случае изъятия земельного участка для государственных или муниципальных нужд, установления сервитута, публичного сервитута, заключения договора аренды (субаренды).

Проектирование предусматривается в пределах земельных участков с кадастровым номером 67:18:0040203:3175 площадью 31 541 кв. метров, с кадастровым номером 67:18:0040203:3178 площадью 81 252 кв. метров, предоставленных Администрации Михновского сельского поселения Смоленского района Смоленской области в постоянное (бессрочное) пользование для строительства улично-дорожной сети согласно Приказу Департамента имущественных и земельных отношений Смоленской области №0263 от 27.03.2023. Категория земель: Земли поселений (земли населенных пунктов) земельные участки (территории) общего пользования.

Под полосу отвода для проездов №1-5, 9-15 необходима часть земельного участка 67:18:0040203:3178 площадью 71 475,75м² (протяженность проездов 4765м средней шириной 15м). Под полосу отвода для проездов 6-8, 16-20 необходима часть земельного участка 67:18:0040203:3175 площадью 27 802,2 м² (протяженность проездов 1853м средней шириной 15м). Общая площадь полосы отвода под проектируемые проезды составляет 99 277,95 м².

Размещение бытового городка и площадок складирования грунта предусматривается в пределах выделенного земельного участка. Работы по переустройству сетей газоснабжения выполняются в пределах полосы отвода дороги.

При проектировании полосы отвода принята местная система координат 1964г, система высот – Балтийская, 1977г.

Инов. № подл.	Подп. и дата	Взам. инв. №

Изм.	Кол.уч.	Лист	Ндок.	Подп.	Дата	МК-003-П-ОПЗ-ТЧ	Лист 18

Строительство улично-дорожной сети в д. Буценино на земельных участках с кадастровыми номерами 67:18:0040203:3175, 67:18:0040203:3178 Михновского сельского поселения Смоленского района Смоленской области

Сведения о категории земель, на которых планируется разместить (размещен) объект капитального строительства.

Согласно данным Публичной кадастровой карты исследуемая территория расположена в границах кадастровых кварталов:

67:18:0040203– категория земель: земли населённых пунктов.

Сведения о размере средств, требующихся для возмещения убытков правообладателям земельных участков, - в случае их изъятия во временное и (или) постоянное

пользование.

Не предусмотрено.

Сведения об использованных в проекте изобретениях, результатах проведенных патентных исследований.

Не предусмотрено.

Сведения о наличии разработанных и согласованных специальных технических условий - в случае необходимости разработки таких условий.

Не предусмотрено.

Сведения о компьютерных программах, которые использовались при выполнении расчетов конструктивных элементов зданий, строений и сооружений.

Проектирование продольного профиля выполнено в системе автоматизированного проектирования по программе "Civil 3D".

Описание продукта CIV3D 2017 TL:PA SUB WW ELD ACE Основная лицензия № 561-63100167

система AutoCAD – для графических работ

Описание продукта ACAD 2017 TL:PA SUB WW ELD ACE Основная лицензия № 561-63100365

Сведения о предполагаемых затратах, связанных со сносом зданий и сооружений, переселением людей, переносом сетей инженерно-технического обеспечения.

Не предусмотрено.

Изм.	Кол.уч.	Лист	Ндок.	Подп.	Дата						Взам. инв. №	Подп. и дата	Инв. № подл.						

Строительство улично-дорожной сети в д. Буценино на земельных участках с кадастровыми номерами 67:18:0040203:3175, 67:18:0040203:3178 Михновского сельского поселения Смоленского района Смоленской области

Описание принципиальных проектных решений, обеспечивающих надежность линейного объекта (включая решения по защите конструкций, фундаментов, трубопроводов от воздействия коррозии), последовательность его строительства, реконструкции, капитального ремонта, намечаемые этапы строительства, реконструкции и планируемые сроки ввода объекта в эксплуатацию.

Согласно заданию на проектирование в состав улично-дорожной сети деревни Буценино входит 20 проездов, общей протяженностью 6618,53 м.

Продолжительность строительства составляет 6 мес., в т. ч. подготовительный период 1 мес.

Срок может быть уточнен Заказчиком/Застройщиком.

Основные работы по строительству предусмотрены в светлое время суток.

До начала работ время выполнения работ по строительству проездов должно быть согласовано со всеми заинтересованными организациями.

Строительство проездов производится в два периода - подготовительный и основной. Основные работы ведутся с разбивкой трассы на захватки протяженностью около 250 м. Протяженность и количество захваток необходимо уточнить при разработке проекта производства работ.

Работы подготовительного периода

До начала основных строительного-монтажных работ должны быть выполнены следующие работы:

- назначение лица, ответственного за качественное и безопасное ведение работ;
- инструктаж членов бригады по пожарной и промышленной безопасности и охране труда.

Подготовительный период:

- вынос и закрепление в натуре осей улицы;
- установка временных дорожных знаков для организации безопасного движения автотранспорта на период ведения работ (по ГОСТ Р 52289-2004, ГОСТ Р 52290-2004, ГОСТ 12.4.026-2015);
- установка пожарного щита, поста мойки колес строительного автотранспорта;
- установка временных бытовых помещений, используемых на период капитального ремонта;
- обеспечение стройки водой и электроэнергией на период ведения работ;
- устройство временного ограждения участка работ (захватки);

Строительство улично-дорожной сети в д. Буценино на земельных участках с кадастровыми номерами 67:18:0040203:3175, 67:18:0040203:3178 Михновского сельского поселения Смоленского района Смоленской области

Согласно заданию на проектирование у проектируемых проездов следующие идентификационные признаки:

Назначение: обеспечение передвижения автомобильного транспорта.

Принадлежность к объектам транспортной инфраструктуры и к другим объектам, функционально-технологические особенности которых влияют на их безопасность: не принадлежит

Возможность возникновения опасных природных процессов и явлений и техногенных воздействий на территории, на которой будет осуществляться строительство объекта:

Согласно СНиП 23-01-99 «Строительная климатология» участок работ относится к климатическому подрайону ПВ.

Согласно СНиП 2.01.07-85 «Нагрузки и воздействия»: по весу снегового покрова – III район; по гололедно-изморозевым образованиям – III район; по давлению ветра – I район.

Согласно СНиП 22-01-95 «Геофизика опасных природных воздействий», район производства работ относится по категории оценки сложности природных условий – к простым, т.к. рельеф равнинный, слаборасчлененный и имеет не более трех геоморфологических элементов, подземные воды отсутствуют или имеется один выдержанный горизонт подземных вод с однородным химическим составом, опасные природные процессы имеют ограниченное и локальное распространение, сейсмическая интенсивность не более 5 баллов.

По категории опасности природных процессов, согласно СНиП 22-01-95, район работ относится к умеренно опасным.

Принадлежность к опасным производственным объектам: проектируемый объект к опасным производственным объектам не относится

Пожарная и взрывопожарная опасность: Д

Наличие помещений с постоянным пребыванием людей: отсутствуют

Уровень ответственности: Нормальный (II).

Вся проектируемая улично-дорожная сеть является проездом сельского населенного пункта, согласно таблице 11.4 СП 42.13330.2016 «Градостроительство. Планировка и застройка городских и сельских поселений. Актуализированная редакция СНиП 2.07.01-89*».

Класс автомобильных дорог: дорога обычного типа (не скоростная дорога).

Перечень технических регламентов и документов по стандартизации, используемых полностью или частично на добровольной основе для соблюдения требований технических регламентов (из числа документов по стандартизации, включенных в перечни документов в области стандартизации, в результате применения которых на добровольной основе обеспечивается соблюдение требований технических регламентов).

Взам. инв. №	
Подп. и дата	
Инв. № подл.	

										Лист
Изм.	Кол.уч.	Лист	Ндок.	Подп.	Дата	МК-003-П-ОПЗ-ТЧ				22

Строительство улично-дорожной сети в д. Буценино на земельных участках с кадастровыми номерами 67:18:0040203:3175, 67:18:0040203:3178 Михновского сельского поселения Смоленского района Смоленской области

Не используются.

--	--

Взам. инв. №	
--------------	--

Подп. и дата	
--------------	--

Инв. № подл.	
--------------	--

Изм.	Кол.уч.	Лист	Ндок.	Подп.	Дата

МК-003-П-ОПЗ-ТЧ

Муниципальный контракт №003

д. Михновка

«31» июля 2023г.

АДМИНИСТРАЦИЯ МИХНОВКОГО СЕЛЬСКОГО ПОСЕЛЕНИЯ СОЛЕНСКОГО РАЙОНА СМОЛЕНСКОЙ ОБЛАСТИ именуемая в дальнейшем «Заказчик», в лице Главы муниципального образования Михновского сельского Смоленского района Смоленской области Бурделёва Алексея Петровича, действующего на основании Устава, с одной стороны, и Общество с ограниченной ответственностью "ИНЖПРОЭКСПЕРТ" именуемое в дальнейшем именуемое в дальнейшем «Исполнитель», в лице в лице Генерального директора Пугачевой Веры Владимировны действующего на основании Устава, с другой стороны, именуемые в дальнейшем «Стороны» с соблюдением Федерального закона от 05.04.2013 № 44-ФЗ «О контрактной системе в сфере закупок товаров, работ, услуг для обеспечения государственных и муниципальных нужд» (далее – Закон о контрактной системе), заключили по результатам открытого конкурса в электронной форме № (протокол подведения итогов № 01063300043523000005 от 19.07.2023) (идентификационный код закупки № 233671402625267140100100070017112414 настоящий муниципальный контракт (далее – Контракт) о нижеследующем:

1. Объект закупки. Предмет контракта

1.1. Объект закупки: Разработка проектно-сметной документации на строительство улично- дорожной сети в **д.Буценино** на земельных участках с кадастровыми номерами 67:18:0040203:3175, 67:18:0040203:3178 Михновского сельского поселения Смоленского района Смоленской области (с прохождением государственной экспертизы)

Предметом контракта является: В соответствии с условиями настоящего Контракта Исполнитель обязуется выполнить работы по разработке проектно-сметной документации в одну стадию, с разработкой рабочей документации на строительство улично- дорожной сети в **д.Буценино** на земельных участках с кадастровыми номерами 67:18:0040203:3175, 67:18:0040203:3178 Михновского сельского поселения Смоленского района Смоленской области (с прохождением государственной экспертизы)

1.2. Содержание, объем работ, предусмотренных п. 1.1. настоящего Контракта, определяются согласованным Сторонами Техническим заданием на Разработку проектно-сметной документации на строительство улично- дорожной сети в **д.Буценино** на земельных участках с кадастровыми номерами 67:18:0040203:3175, 67:18:0040203:3178 Михновского сельского поселения Смоленского района Смоленской области (с прохождением государственной экспертизы) (Приложение №1) (далее Техническое задание),) составляющими неотъемлемую часть Контракта.

1.3. Результатом выполненных работ по настоящему Контракту является проектно-сметная документация и получение положительного заключения государственной экспертизы.

1.4. Срок выполнения работ:

- начало работ: с момента заключения контракта;
- окончание работ: 90 дней с момента заключения .

1.5. Место выполнения работ: - место расположения автомобильных дорог **д.Буценино** Михновского сельского поселения Смоленского района Смоленской области .

1.6. Работы должны быть выполнены в соответствии с законодательством Российской Федерации.

2. Права и обязанности сторон

2.1. Исполнитель вправе:

2.1.1. Привлечь к исполнению своих обязательств по контракту третьих лиц (соисполнителей), обладающих специальными разрешениями, знаниями, навыками, квалификацией для выполнения работ в соответствии с требованиями и нормами,

предъявляемыми законодательством Российской Федерации к выполнению данных работ. При этом Исполнитель несет ответственность перед Заказчиком за неисполнение или ненадлежащее исполнение обязательств соисполнителями. Привлечение соисполнителей не влечет изменение цены контракта и объемов работ по контракту.

2.1.2. В случае если в ходе исполнения контракта возникнет необходимость выполнения работ, требующих в соответствии с законодательством Российской Федерации наличия специальных разрешений (лицензий, допусков), Исполнитель при отсутствии у него данных разрешений (лицензий, допусков) вправе привлечь третье лицо, обладающее правом на выполнение вышеуказанных работ.

2.2. Исполнитель обязан:

2.2.1. Незамедлительно после подписания Контракта приступить к выполнению работ по разработке проектно-сметной документации и в течение 2 рабочих дней с даты заключения Контракта предоставить Заказчику на утверждение график производства работ (календарный план), составленный с учетом сроков, указанных в п. 1.4 контракта.

2.2.2. При выполнении работ обеспечить соответствие разрабатываемой проектно-сметной документации Техническому заданию, требованиям действующих нормативных документов, рекомендациям и замечаниям согласующих инстанций, а также требованиям и указаниям Заказчика, условиям настоящего Контракта.

2.2.3. Качественно выполнить все работы в соответствии с действующим законодательством Российской Федерации, нормами и правилами, в объеме и сроки, предусмотренные контрактом, и сдать Заказчику работы в полном соответствии с Техническим заданием и разделом 4 контракта.

2.2.4. Назначить в течение 2 рабочих дней с даты заключения Контракта своих представителей, ответственных за выполнение работ по контракту, официально известив об этом Заказчика в письменном виде, с указанием представленных им полномочий.

2.2.5. Выполнять указания Заказчика, представленные в письменном виде, если они не противоречат условиям контракта, действующему законодательству и нормативно-правовым документам Российской Федерации.

2.2.6. Согласовывать с Заказчиком принимаемые проектные решения.

2.2.7. В случае возникновения у Заказчика каких-либо предложений, связанных с работами, предусмотренными настоящим Контрактом, Исполнитель обязан учитывать такие предложения при выполнении работ, если они не противоречат действующим нормативным актам в области проектирования и строительства. Исполнитель обязан немедленно предупредить в письменном виде Заказчика о предполагаемых неблагоприятных для него последствиях выполнения его предложений.

2.2.8. Заключить от своего имени договора возмездного оказания услуг на проведение государственных экспертизы разработанной проектно - сметной документации, а также в полном объеме нести расходы, связанные с ее проведением.

2.2.9. Совершать все необходимые действия и участвовать в защите разработанной проектно-сметной документации при проведении экспертиз, устранять полученные замечания.

2.2.10. Если в ходе проведения экспертиз будут получены заключения о несоответствии разработанного по Контракту результата выполненных работ, требованиям нормативных актов в области проектирования и строительства (отрицательное заключение), Исполнитель заново выполняет работы, предусмотренные настоящим Контрактом, и направляет проектно-сметную документацию на повторные проверки.

Выполнение повторных проверок также осуществляется за счет Исполнителя.

2.2.11. После завершения работ (получения положительных заключений) представить Заказчику по накладной разработанную проектно-сметную документацию в составе и количестве экземпляров, указанных в Техническом задании, а также иные документы, связанные с выполненными работами, в объеме и количестве, установленном требованиями нормативных актов в области проектирования и строительства.

2.2.12. В течение 2 (двух) рабочих дней после получения положительного заключения, представить Заказчику 2 экземпляра акта сдачи приемки выполненных работ, счёт на оплату и счёт-фактуру.

2.2.13. Участвовать в рабочих совещаниях относительно выполнения работ по Контракту.

2.2.14. Проводить консультации и разъяснения по ходу выполнения работ по просьбе Заказчика.

2.2.15. Информировать Заказчика по его конкретному запросу о состоянии дел по выполнению работ по контракту.

2.2.16. Если в процессе выполнения работ выясняется неизбежность получения отрицательного результата или нецелесообразность дальнейшего проведения работ, приостановить работу и поставить об этом в известность Заказчика в течение 1 рабочего дня с момента приостановления работ. В этом случае стороны обязаны в течение 5 рабочих дней рассмотреть вопрос о целесообразности продолжения работ.

2.3. Заказчик вправе:

2.3.1. Требовать от Исполнителя надлежащего выполнения работ по контракту в соответствии с Техническим заданием, а также требовать информацию у Исполнителя о ходе работ и проводить проверку правильности оформления документации. Количество проверок и сроки их проведения с Исполнителем не согласовываются.

2.3.2. Привлекать экспертов, экспертные организации, специалистов и иных лиц, обладающих необходимыми знаниями, для участия в проведении экспертизы выполненных работ.

2.3.3. При выявлении недостатков при исполнении обязательств по Контракту назначить Исполнителю срок для устранения недостатков и, в случае неисполнения Исполнителем в назначенный срок этого требования, расторгнуть Контракт в установленном законодательством порядке, а также потребовать возмещения убытков, если во время выполнения работ станет очевидным, что они не будут выполнены надлежащим образом.

2.4. Заказчик обязан:

2.4.1. Незамедлительно с даты заключения контракта передать Исполнителю информацию, необходимую для выполнения работ по контракту (при необходимости).

2.4.2. Осуществлять контроль за ходом выполнения работ в соответствии с условиями контракта и требованиями нормативных документов Российской Федерации.

2.4.3. Производить приемку выполненных работ согласно условиям контракта.

2.4.4. В случае обнаружения недостатков выполненных работ уведомить об этом Исполнителя в течение 3 рабочих дней с момента обнаружения вышеуказанных недостатков.

3. Цена контракта и порядок расчетов

3.1. Цена настоящего контракта (цена работ) составляет: 4 850 000,00рублей(Четыре миллиона восемьсот пятьдесят тысяч рублей 00 копеек, НДС не облагается.

3.2. Цена контракта является твердой, определена на весь срок исполнения контракта и включает в себя прибыль Исполнителя, уплату налогов, сборов, других обязательных платежей и иных расходов Исполнителя, связанных с выполнением обязательств по контракту. Цена контракта включает расходы на приобретение материалов и устанавливаемого оборудования, необходимых для выполнения работ.

3.3. Цена контракта не может изменяться в ходе его исполнения, за исключением случаев, предусмотренных частью 1 статьи 95 Федерального закона о контрактной системе и настоящим контрактом.

3.4. Оплата результатов выполненных работ по Контракту производится в безналичном порядке в размере, установленном настоящим Контрактом, в срок не более 7 (семи) рабочих дней с даты подписания Заказчиком документа о приемке, предусмотренного ч.7 ст.94 Федерального закона о контрактной системе.

3.5. Оплата Контракта производится без аванса.

3.6. В случае предъявления Заказчиком требования о возмещении убытков, Заказчик вправе не производить оплату по контракту до возмещения Исполнителем убытков, согласно предъявленным Заказчиком требованиям.

3.7. Оплата контракта осуществляется за счет средств местного бюджета.

4. Порядок приемки работ. Гарантии

4.1. Приемка выполненных работ осуществляется в соответствии с условиями контракта, не противоречащими Гражданскому кодексу Российской Федерации, Федеральному закону от 05.04.2013 № 44-ФЗ «О контрактной системе в сфере закупок товаров, работ, услуг для обеспечения государственных и муниципальных нужд».

Для осуществления приемки результатов выполненных работ Заказчик вправе создать приемочную комиссию.

4.2. Общий срок приемки всего объема работ составляет не более 20 рабочих дней, следующих за днем поступления Заказчику документа о приемке, подписанного Исполнителем. В указанный срок Заказчик обязан осуществить приемку работ и подписать документ о приемке, либо в этот же срок разместить в единой информационной системе мотивированный отказ от подписания документа о приемке с указанием причин такого отказа.

4.2.1. В течение 5 рабочих дней со дня окончания выполнения всего объема работ Исполнитель формирует с использованием единой информационной системы, подписывает усиленной электронной подписью лица, имеющего право действовать от имени Исполнителя, и размещает в единой информационной системе документ о приемке, который должен содержать обязательную информацию, предусмотренную пунктом 1 части 13 статьи 94 Федерального закона от 05.04.2013 № 44-ФЗ «О контрактной системе в сфере закупок товаров, работ, услуг для обеспечения государственных и муниципальных нужд». Документ о приемке, подписанный Исполнителем, автоматически с использованием единой информационной системы направляется Заказчику.

К документу о приемке Исполнитель прилагает документы на оплату выполненных работ, в том числе:

- счет (счет на оплату), содержащий реквизиты на оплату;
- счет-фактуру или универсальный передаточный документ, оформленные в соответствии с законодательством и содержащие ссылку на контракт (номер, дата) (в случае, если законодательством предусмотрено их оформление).

В случае, если информация, содержащаяся в прилагаемых документах, не соответствует информации, содержащейся в документе о приемке, приоритет имеет информация, содержащаяся в документе о приемке.

4.2.2. В срок, указанный в пункте 4.2 контракта, Заказчик подписывает усиленной электронной подписью лица, имеющего право действовать от имени Заказчика, и размещает в единой информационной системе документ о приемке либо формирует с использованием единой информационной системы, подписывает усиленной электронной подписью лица, имеющего право действовать от имени Заказчика, и размещает в единой информационной системе мотивированный отказ от подписания документа о приемке с указанием причин такого отказа.

4.2.3. В случае создания Заказчиком приемочной комиссии – члены приемочной комиссии в срок, указанный в пункте 4.2 контракта, подписывают усиленными электронными подписями поступивший документ о приемке или формируют с использованием единой информационной системы, подписывают усиленными электронными подписями мотивированный отказ от подписания документа о приемке с указанием причин такого отказа. При этом, если приемочная комиссия включает членов, не являющихся работниками Заказчика, допускается осуществлять подписание документа о приемке, составление мотивированного отказа от подписания документа о приемке, подписание такого отказа без использования усиленных электронных подписей и единой информационной системы.

4.2.4. После подписания членами приемочной комиссии документа о приемке или мотивированного отказа от подписания документа о приемке Заказчик в срок, указанный в пункте 4.2 контракта, подписывает документ о приемке или мотивированный отказ от

подписания документа о приемке усиленной электронной подписью лица, имеющего право действовать от имени Заказчика, и размещает их в единой информационной системе. Если члены приемочной комиссии не использовали усиленные электронные подписи и единую информационную систему, Заказчик прилагает подписанные ими документы в форме электронных образов бумажных документов.

4.2.5. Документ о приемке, мотивированный отказ от подписания документа о приемке направляются автоматически с использованием единой информационной системы Исполнителю.

4.2.6. При получении мотивированного отказа от подписания документа о приемке Исполнитель вправе устранить причины, указанные в таком мотивированном отказе, и направить Заказчику документ о приемке в порядке, предусмотренном частью 13 статьи 94 Федерального закона от 05.04.2013 № 44-ФЗ «О контрактной системе в сфере закупок товаров, работ, услуг для обеспечения государственных и муниципальных нужд».

4.2.7. Датой приемки выполненной работы считается дата размещения в единой информационной системе документа о приемке, подписанного Заказчиком.

4.3. Для проверки предоставленных Исполнителем результатов, предусмотренных контрактом, в части их соответствия условиям контракта, Заказчик проводит экспертизу. Экспертиза результатов, предусмотренных контрактом, может проводиться Заказчиком своими силами или к ее проведению могут привлекаться эксперты, экспертные организации. Для проведения экспертизы выполненных работ эксперты, экспертные организации имеют право запрашивать у Исполнителя дополнительные материалы, относящиеся к условиям исполнения контракта. При этом Исполнитель обязан предоставить указанные дополнительные материалы в течение 3 рабочих дней со дня получения соответствующего запроса.

4.4. Гарантийный срок на выполненные работы должен составлять не менее 36 месяцев с момента подписания Заказчиком документа о приемке.

5. Ответственность сторон

5.1. За неисполнение или ненадлежащее исполнение своих обязательств по настоящему Контракту Стороны несут ответственность в соответствии с законодательством Российской Федерации и Контрактом.

5.2. В случае просрочки исполнения Исполнителем обязательств (в том числе гарантийного обязательства), предусмотренных Контрактом, а также в иных случаях неисполнения или ненадлежащего исполнения Исполнителем обязательств, предусмотренных Контрактом, Заказчик направляет Исполнителю требование об уплате неустоек (штрафов, пеней).

5.3. Пения начисляется за каждый день просрочки исполнения Исполнителем обязательства, предусмотренного Контрактом, начиная со дня, следующего после дня истечения установленного Контрактом срока исполнения обязательства, и устанавливается Контрактом в размере одна трехсотая действующей на дату уплаты пени ключевой ставки Центрального банка Российской Федерации от цены Контракта, уменьшенной на сумму, пропорциональную объему обязательств, предусмотренных Контрактом и фактически исполненных Исполнителем.

5.4. За каждый факт неисполнения или ненадлежащего исполнения Исполнителем обязательств, предусмотренных контрактом, за исключением просрочки исполнения обязательств (в том числе гарантийного обязательства), предусмотренных контрактом, размер штрафа устанавливается в размере **10** процентов цены контракта в случае, если цена контракта (этапа) не превышает 3 млн. рублей.

5.5. За каждый факт неисполнения или ненадлежащего исполнения Исполнителем обязательств, предусмотренных контрактом, заключенным по результатам определения Исполнителя в соответствии с [пунктом 1 части 1 статьи 30](#) Федерального закона "О контрактной системе в сфере закупок товаров, работ, услуг для обеспечения государственных и муниципальных нужд", за исключением просрочки исполнения обязательств (в том числе гарантийного обязательства), предусмотренных контрактом, размер штрафа устанавливается в размере 1 процента цены контракта (этапа), но не более 5 000 (Пять тысяч) рублей и не менее 1 000 (Одна тысяча) рублей.

5.6. В случае просрочки исполнения Заказчиком обязательств, предусмотренных Контрактом, а также в иных случаях неисполнения или ненадлежащего исполнения Заказчиком обязательств, предусмотренных Контрактом, Исполнитель вправе потребовать уплаты неустоек (штрафов, пеней).

5.7. Пени начисляются за каждый день просрочки Заказчиком исполнения обязательства, предусмотренного Контрактом, начиная со дня, следующего после дня истечения установленного Контрактом срока исполнения обязательства. Такая пеня устанавливается Контрактом в размере одной трехсотой действующей на дату уплаты пеней ключевой ставки Центрального банка Российской Федерации от не уплаченной в срок суммы.

5.8. Штрафы начисляются за ненадлежащее исполнение заказчиком обязательств, предусмотренных Контрактом, за исключением просрочки исполнения обязательств, предусмотренных Контрактом.

5.9. За каждый факт неисполнения Заказчиком обязательств, предусмотренных Контрактом, за исключением просрочки исполнения обязательств, предусмотренных контрактом, Исполнитель вправе потребовать уплаты штрафа в размере **1000 (одна тысяча) руб. 00 коп.**

5.10. Общая сумма начисленных штрафов за неисполнение или ненадлежащее исполнение Исполнителем обязательств, предусмотренных Контрактом, не может превышать цену Контракта.

5.11. Общая сумма начисленных штрафов за ненадлежащее исполнение Заказчиком обязательств, предусмотренных контрактом, не может превышать цену Контракта.

5.12. Уплата неустойки не освобождает Стороны от выполнения принятых в соответствии с настоящим Контрактом обязательств.

5.13. В случае обмена документами при применении мер ответственности и совершении иных действий в связи с нарушением Исполнителем или заказчиком условий контракта, такой обмен осуществляется с использованием единой информационной системы путем направления электронных уведомлений. Такие уведомления формируются с использованием единой информационной системы, подписываются усиленной электронной подписью лица, имеющего право действовать от имени заказчика, Исполнителя, и размещаются в единой информационной системе без размещения на официальном сайте.

6. Условия и порядок расторжения контракта

6.1. В настоящий контракт могут быть внесены изменения и дополнения в соответствии с действующим законодательством, которые оформляются дополнительными соглашениями к настоящему контракту.

6.2. Изменение существенных условий контракта при его исполнении не допускается, за исключением их изменения по соглашению сторон в случаях, предусмотренных статьей 95 Федерального закон о контрактной системе.

6.3. Изменение существенных условий контракта при его исполнении допускается по соглашению сторон в случае, предусмотренных пунктом 6 статьи 161 Бюджетного кодекса Российской Федерации, при уменьшении ранее доведенных до Заказчика как получателя бюджетных средств лимитов бюджетных обязательств. При этом Заказчик в ходе исполнения контракта обеспечивает согласование новых условий контракта, в том числе цены и (или) сроков исполнения контракта и (или) количества товара, предусмотренных контрактом.

Сокращение количества товара, объемов работ или услуг при уменьшении цены контракта осуществляется в соответствии с методикой, утвержденной постановлением Правительства Российской Федерации от 28.11.2013 № 1090 «Об утверждении методики сокращения количества товаров, объемов работ или услуг при уменьшении цены контракта». При этом принятие Заказчиком решения об изменении контракта в связи с уменьшением лимитов бюджетных обязательств осуществляется исходя из соразмерности изменения цены контракта и количества товара, объема работы или услуги.

6.4. При исполнении настоящего контракта не допускается перемена Исполнителя, за исключением случая, если новый Исполнитель является правопреемником Исполнителя по

настоящему контракту вследствие реорганизации юридического лица в форме преобразования, слияния или присоединения. В случае перемены Исполнителя права и обязанности Исполнителя, предусмотренные настоящим контрактом, переходят к новому Исполнителю.

6.5. Настоящий Контракт может быть расторгнут по соглашению Сторон, по решению суда, в случае одностороннего отказа стороны контракта от исполнения контракта в соответствии с гражданским законодательством РФ.

6.6. Заказчик вправе принять решение об одностороннем отказе от исполнения контракта по основаниям, предусмотренным Гражданским кодексом Российской Федерации для одностороннего отказа от исполнения отдельных видов обязательств.

6.6.1. Заказчик вправе принять решение об одностороннем отказе от исполнения Контракта в том числе в случаях:

- при нарушении Исполнителем срока начала выполнения работ более чем на 5 календарных дней;
- выполнение работ ненадлежащего качества с недостатками, которые не могут быть устранены в приемлемый для Заказчика срок;
- неоднократного неисполнения (ненадлежащего исполнения) письменного предписания Заказчика;
- при непредставлении обеспечения в период действия Контракта в соответствии с пунктом 9 Контракта;
- при неисполнении Исполнителем условий, предусмотренных п. 1.3 настоящего Контракта;
- в иных случаях, предусмотренных гражданским законодательством.

При этом Заказчик оплачивает Исполнителю только работы, выполненные и принятые Заказчиком до расторжения настоящего Контракта, без возмещения убытков.

6.6.2. Если Исполнитель не приступает своевременно к исполнению Контракта или выполняет работу настолько медленно, что окончание ее к сроку становится явно невозможным, Заказчик вправе отказаться от исполнения Контракта и потребовать возмещения убытков.

6.6.3. Если во время выполнения работы станет очевидным, что она не будет выполнена надлежащим образом, Заказчик вправе назначить Исполнителю разумный срок для устранения недостатков и при неисполнении Исполнителем в назначенный срок этого требования отказаться от Контракта.

6.6.4. Заказчик обязан принять решение об одностороннем отказе от исполнения контракта, если в ходе исполнения контракта установлено, что Исполнитель перестал соответствовать установленным извещением об осуществлении закупки требованиям к участникам закупки (за исключением требования, предусмотренного частью 1.1 статьи 31 Федеральный закон о контрактной системе) или Исполнитель представил недостоверную информацию о своем соответствии таким требованиям, что позволило ему стать победителем определения Исполнитель.

6.7. Исполнитель вправе принять решение об одностороннем отказе от исполнения контракта по основаниям, предусмотренным [Гражданским кодексом](#) Российской Федерации для одностороннего отказа от исполнения данного вида обязательства.

6.8. Односторонний отказ Стороны от исполнения контракта осуществляется в порядке, предусмотренном ст. 95 Закона № 44-ФЗ.

6.9. Решение Стороны Контракта об одностороннем отказе от исполнения контракта вступает в силу, и контракт считается расторгнутым через десять дней с даты, надлежащего уведомления им другой Стороны об одностороннем отказе от исполнения контракта.

6.10. Сторона, принявшая решение об одностороннем отказе обязана отменить не вступившее в силу решение об одностороннем отказе от исполнения контракта, если в течение десятидневного срока с даты надлежащего уведомления другой Стороны о принятом решении об одностороннем отказе от исполнения контракта устранены нарушения условий контракта, послужившие основанием для принятия указанного решения.

6.11 Если обстоятельства непреодолимой силы действуют на протяжении 2 (двух) и более последовательных месяцев и не обнаруживают признаков прекращения, настоящий контракт

может быть расторгнут по соглашению Сторон.

6.12. При расторжении настоящего контракта в связи с односторонним отказом Стороны контракта от исполнения контракта другая Сторона контракта вправе потребовать возмещения только фактически понесенного ущерба, непосредственно обусловленного обстоятельствами, являющимися основанием для принятия решения об одностороннем отказе от исполнения контракта.

7. Обстоятельства непреодолимой силы

7.1. Стороны освобождаются от ответственности за полное или частичное неисполнение своих обязательств по контракту, если их неисполнение явилось следствием обстоятельств непреодолимой силы.

7.2. Под обстоятельствами непреодолимой силы понимают такие обстоятельства, которые возникли после заключения контракта в результате непредвиденных и непредотвратимых событий, неподвластных сторонам, включая, но не ограничиваясь: пожар, наводнение, землетрясение, другие стихийные бедствия, запрещение властей, террористический акт при условии, что эти обстоятельства оказывают воздействие на выполнение обязательств по контракту и подтверждены соответствующими уполномоченными органами.

7.3. Сторона, у которой возникли обстоятельства непреодолимой силы, обязана в течение 14 календарных дней письменно информировать другую сторону о случившемся и его причинах.

7.4. Если, по мнению сторон, исполнение контракта может быть продолжено в порядке, действовавшем до возникновения обстоятельств непреодолимой силы, то срок исполнения обязательств по контракту продлевается соразмерно времени, которое необходимо для учета действия этих обстоятельств и их последствий.

8. Порядок урегулирования споров

8.1. В случае возникновения между сторонами споров и разногласий в ходе исполнения контракта, до обращения с иском в суд заинтересованная сторона направляет претензию. В отношении всех претензий, направляемых по контракту, сторона к которой адресована данная претензия, должна направить письменный ответ по существу претензии в срок не позднее 10 рабочих дней со дня ее получения.

В случае обмена документами при применении мер ответственности и совершении иных действий в связи с нарушением подрядчиком или заказчиком условий Контракта, такой обмен осуществляется с использованием единой информационной системы путем направления электронных уведомлений. Такие уведомления формируются с использованием единой информационной системы, подписываются усиленной электронной подписью лица, имеющего право действовать от имени заказчика, подрядчика, и размещаются в единой информационной системе без размещения на официальном сайте.

8.2. При невозможности разрешения разногласий между сторонами путем переговоров, разногласия решаются в Арбитражном суде в соответствии с законодательством Российской Федерации.

9. Обеспечение исполнения контракта

9.1. Исполнитель при заключении Контракта должен предоставить Заказчику обеспечение исполнения Контракта в размере 30 % от цены Контракта.

В случае если, при проведении аукциона участником закупки, с которым заключается Контракт, предложена цена Контракта, которая на двадцать пять и более процентов ниже начальной (максимальной) цены Контракта, Контракт заключается только после предоставления таким участником обеспечения исполнения Контракта в размере, превышающем в полтора раза размер обеспечения исполнения Контракта, указанный в документации о проведении аукциона или информации, подтверждающей добросовестность такого участника на дату подачи заявки в соответствии ст. 37 Федерального закона от 5 апреля 2013 г. № 44-ФЗ «О контрактной системе в сфере закупок товаров, услуг, услуг для обеспечения государственных и муниципальных нужд», с одновременным предоставлением обеспечения исполнения контракта в размере, предусмотренном в документации о проведение аукциона.

9.2. Исполнение контракта обеспечиваться предоставлением независимой гарантии, соответствующей требованиям статьи 45 Федерального закона о контрактной системе, или внесением денежных средств на указанный в п.9.5. Контракта счет.

Способ обеспечения исполнения контракта, гарантийных обязательств, срок действия независимой гарантии определяются в соответствии с требованиями Федерального закона о контрактной системе участником закупки, с которым заключается контракт, самостоятельно. При этом срок действия независимой гарантии должен превышать предусмотренный контрактом срок исполнения обязательств, которые должны быть обеспечены такой независимой гарантией, не менее чем на один месяц.

9.3. Контракт заключается после предоставления участником закупки, с которым заключается контракт, обеспечения исполнения контракта

9.4. В случае непредоставления участником закупки, с которым заключается контракт, обеспечения исполнения контракта в срок, установленный для заключения контракта, такой участник считается уклонившимся от заключения контракта.

9.5. В случае если Исполнителем определен способ обеспечения исполнения контракта в виде внесения денежных средств, перечисление денежных средств осуществляется Исполнителем на следующие реквизиты:

Реквизиты для перечисления:

Банковские реквизиты: ИНН 6714026252 КПП 671401001

ОТДЕЛЕНИЕ СМОЛЕНСКА БАНКА РОССИИ // УФК по Смоленской области г. Смоленск

УФК по Смоленской области (Администрация Михновского сельского поселения

Смоленского района Смоленской области л. с. 05932140212)

р/с 03232643666440006300

ЕКС№40102810445370000055

БИК ТОФК 016614901 ОКТМО 6664446

9.6. В случае предоставления Исполнителем независимой гарантии в качестве способа обеспечения исполнения контракта она должна соответствовать требованиям, установленным статьями 45 и 96 Федеральный закон о контрактной системе, требованиям Постановления Правительства РФ от 08.11.2013 г. № 1005 «О независимых гарантиях, используемых для целей Федерального закона «О Контрактной системе в сфере закупок товаров, работ, услуг для обеспечения государственных и муниципальных нужд».

Независимая гарантия должна быть безотзывной и содержать:

1) сумму независимой гарантии, подлежащую уплате гарантом Заказчику в случае ненадлежащего исполнения обязательств принципалом, а также идентификационный код закупки, при осуществлении которой предоставляется такая независимая гарантия;

2) обязательства принципала, надлежащее исполнение которых обеспечивается независимой гарантией;

3) обязанность гаранта в случае просрочки исполнения обязательств по независимой гарантии, требование об уплате денежной суммы по которой соответствует условиям такой независимой гарантии и предъявлено заказчиком до окончания срока ее действия, за каждый день просрочки уплатить заказчику неустойку в размере 0,1 процента денежной суммы, подлежащей уплате по такой независимой гарантии;

4) условие, согласно которому исполнением обязательств гаранта по независимой гарантии является фактическое поступление денежных сумм на счет, на котором учитываются операции со средствами, поступающими Заказчику;

5) срок действия независимой гарантии должен превышать предусмотренный настоящим контрактом срок исполнения обязательств, которые должны быть обеспечены такой независимой гарантией, не менее чем на один месяц, в том числе в случае его изменения в соответствии со статьей 95 Федеральный закон о контрактной системе;

6) отлагательное условие, предусматривающее заключение договора предоставления независимой гарантии по обязательствам принципала, возникшим из контракта при его заключении;

7) установленный Правительством РФ перечень документов, предоставляемых Заказчиком гаранту одновременно с требованием об осуществлении уплаты денежной суммы по независимой гарантии.

В независимую гарантию включается условие об обязанности гаранта уплатить заказчику (бенефициару) денежную сумму по независимой гарантии не позднее десяти рабочих дней со дня, следующего за днем получения гарантом требования заказчика (бенефициара), соответствующего условиям такой независимой гарантии, при отсутствии предусмотренных Гражданским кодексом Российской Федерации оснований для отказа в удовлетворении этого требования.

Запрещается включение в условия независимой гарантии требования о предоставлении Заказчиком гаранту судебных актов, подтверждающих неисполнение принципалом обязательств, обеспечиваемых независимой гарантией.

Заказчик в качестве обеспечения исполнения контракта принимает независимую гарантию, выданную гарантом, соответствующими требованиям, установленным Правительством Российской Федерации.

В соответствии с частью 6 статьи 45 Федеральный закон о контрактной системе основанием для отказа в принятии независимой гарантии Заказчиком является:

- 1) отсутствие информации о независимой гарантии в предусмотренных Федеральным законом о контрактной системе реестрах независимых гарантий;
- 2) несоответствие независимой гарантии требованиям, предусмотренным частями 2, 3 и 8.2 статьи 45 Федеральный закон о контрактной системе;
- 3) несоответствие независимой гарантии требованиям, содержащимся в извещении о закупке.

9.7. В случае отзыва в соответствии с законодательством Российской Федерации у банка, предоставившего независимую гарантию в качестве обеспечения исполнения контракта, лицензии на осуществление банковских операций Исполнитель обязан предоставить новое обеспечение исполнения контракта не позднее одного месяца со дня его надлежащего уведомления Заказчиком (о необходимости предоставить соответствующее обеспечение). Размер такого обеспечения может быть уменьшен в порядке и случаях, которые предусмотрены частями 7, 7.1, 7.2 и 7.3 статьи 96 Федеральный закон о контрактной системе. За каждый день просрочки исполнения Исполнителем обязательства по предоставлению нового обеспечения начисляется пеня за каждый день просрочки исполнения Исполнителем обязательства, предусмотренного контрактом, начиная со дня, следующего после дня истечения установленного контрактом срока исполнения обязательства, и устанавливается контрактом в размере одной трехсотой действующей на дату уплаты пени ключевой ставки Центрального банка Российской Федерации от цены контракта, уменьшенной на сумму, пропорциональную объему обязательств, предусмотренных контрактом и фактически исполненных Исполнителем, за исключением случаев, если законодательством Российской Федерации установлен иной порядок начисления пени.

9.8. Исполнитель в ходе исполнения контракта вправе изменить способ обеспечения исполнения контракта и (или) предоставить Заказчику взамен ранее предоставленного обеспечения исполнения контракта новое обеспечение исполнения контракта, размер которого может быть уменьшен в порядке и случаях, которые предусмотрены частями 7.2 и 7.3 статьи 96 Федеральный закон о контрактной системе.

9.9. В случае если Исполнитель в качестве способа обеспечения исполнения обязательств по контракту выбрал внесение денежных средств и исполнил свои обязательства по контракту, возврат денежных средств (в том числе части этих денежных средств в случае уменьшения размера обеспечения исполнения контракта в соответствии с частями 7.2, 7.3 статьи 96 Федеральный закон о контрактной системе) Заказчиком осуществляется не позднее 15 (пятнадцати) дней с даты выполнения Исполнителем обязательств, предусмотренных контрактом.

9.10. В случае неисполнения или ненадлежащего исполнения Исполнителем обязательств, предусмотренных настоящим контрактом, Заказчик имеет право требовать уплаты

денежной суммы по представленному обеспечению исполнения обязательств по настоящему контракту в пределах цены настоящего контракта, в соответствии со стоимостью неисполненных или ненадлежаще исполненных обязательств Исполнителя. Требования Заказчика удовлетворяются без обращения в суд.

9.11. В случае расторжения настоящего контракта по вине Исполнителя, Заказчик имеет право требовать уплаты денежной суммы по представленному Исполнителем обеспечению исполнения обязательств по настоящему контракту пропорционально объему неисполненных Исполнителем обязательств по настоящему контракту.

9.12. Банковское сопровождение контракта не установлено.

9.13. Участник закупки, с которым заключается контракт по результатам определения исполнителя в соответствии с пунктом 1 части 1 статьи 30 Федерального закона, освобождается от предоставления обеспечения исполнения Контракта, в том числе с учетом положений статьи 37 Федерального закона №44-ФЗ от 05.04.2013г., в случае предоставления таким участником закупки информации, содержащейся в реестре контрактов, заключенных заказчиками, и подтверждающей исполнение таким участником (без учета правопреемства) в течение трех лет до даты подачи заявки на участие в закупке трех контрактов, исполненных без применения к такому участнику неустоек (штрафов, пеней). Такая информация представляется участником закупки до заключения контракта. При этом сумма цен таких контрактов должна составлять не менее начальной (максимальной) цены контракта, указанной в извещении об осуществлении закупки и документации о закупке.

10. Антикоррупционная оговорка

10.1. При исполнении своих обязательств по контракту, Стороны, их аффилированные лица, работники или посредники не выплачивают, не предлагают выплатить и не разрешают выплату каких-либо денежных средств или ценностей, прямо или косвенно, любым лицам, для оказания влияния на действия или решения этих лиц с целью получить какие-либо неправомерные преимущества или иные неправомерные цели.

10.2. При исполнении своих обязательств по контракту, Стороны, их аффилированные лица, работники или посредники не осуществляют действия, квалифицируемые применимым для целей контракта законодательством, как дача/получение взятки, коммерческий подкуп, а также действия, нарушающие требования применимого законодательства и международных актов о противодействии легализации (отмыванию) доходов, полученных преступным путем.

10.3. В случае возникновения у стороны подозрений, что произошло или может произойти нарушение каких-либо положений настоящей статьи, соответствующая сторона обязуется уведомить другую сторону в письменной форме. В письменном уведомлении сторона обязана сослаться на факты или предоставить материалы, достоверно подтверждающие или дающие основание предполагать, что произошло или может произойти нарушение каких-либо положений настоящей статьи контрагентом, его аффилированными лицами, работниками или посредниками выражающееся в действиях, квалифицируемых применимым законодательством, как дача или получение взятки, коммерческий подкуп, а также действиях, нарушающих требования применимого законодательства и международных актов о противодействии легализации доходов, полученных преступным путем. После письменного уведомления, соответствующая сторона имеет право приостановить исполнение обязательств по контракту до получения подтверждения, что нарушения не произошло или не произойдет. Это подтверждение должно быть направлено в течение десяти рабочих дней с даты направления письменного уведомления.

10.4. В случае нарушения одной стороной обязательств воздерживаться от запрещенных в данном разделе действий и/или неполучения другой стороной в установленный контракта срок подтверждения, что нарушения не произошло или не произойдет, другая сторона имеет право расторгнуть контракт в одностороннем порядке полностью или в части, направив письменное уведомление о расторжении. сторона, по чьей инициативе был расторгнут контракт в соответствии с положениями настоящей статьи, вправе требовать возмещения реального ущерба, возникшего в результате такого расторжения.

11. Заключительные положения

11.1. Контракт вступает в силу с момента его заключения в соответствии с законодательством Российской Федерации и действует по 30.11.2023г (включительно). Окончание срока действия контракта не влечет прекращение обязательств, принятых сторонами во исполнение контракта.

11.2. Адреса сторон, указанные в контракте, являются надлежащими для любых уведомлений и сообщений. Стороны обязуются письменно извещать друг друга об изменениях реквизитов, указанных в контракте, в течение 5 рабочих дней с момента изменения данных реквизитов. Такие изменения считаются вступившими в силу с даты получения другой стороной уведомления об этом изменении. Все риски, связанные с неуведомлением или возникшие в результате неуведомления, несет сторона, не исполнившая свои обязательства в соответствии с настоящим пунктом.

11.3. Настоящий Контракт заключен в форме электронного документа и подписан сторонами с применением усиленной электронной подписью уполномоченных лиц сторон контракта.

11.4. При исполнении контракта не допускается перемена Исполнителя, за исключением случаев, если новый Исполнитель является правопреемником Исполнителя по контракту вследствие реорганизации юридического лица в форме преобразования, слияния или присоединения.

11.5. Все изменения и дополнения к контракту имеют силу, если они подписаны обеими сторонами, в случаях, если такие изменения и дополнения допускаются законодательством Российской Федерации.

11.6. По требованию Заказчика Исполнитель обязан предоставлять достоверную информацию о ходе исполнения своих обязательств по контракту в течение 5 рабочих дней со дня получения такого требования.

11.7. В случае возникновения сложностей при исполнении контракта Исполнитель обязан незамедлительно уведомить об этом Заказчика в письменной форме с указанием характера сложностей и причин их возникновения.

11.8. Во всем остальном, не предусмотренном контрактом, стороны будут руководствоваться законодательством Российской Федерации.

12. Юридические адреса, банковские реквизиты и подписи сторон

<u>Заказчик</u>	<u>Исполнитель</u>
АДМИНИСТРАЦИЯ МИХНОВСКОГО СЕЛЬСКОГО СМОЛЕНСКОГО РАЙОНА СМОЛЕНСКОЙ ОБЛАСТИ Юридический адрес: 214501, Смоленская область, Смоленский район, д. Михновка ул. Рождественская д.6 ИНН 6714026252 КПП 671401001 Тел.: 8(4812) 34-91-44 Е-mail: admmihnovka@mail.ru р/с№ 03231643666444656300 ЕКС№40102810445370000055 ОТДЕЛЕНИЕ СМОЛЕНСК БАНКА РОССИИ//УФК по Смоленской области г. Смоленск БИК ТОФК 016614901 ОГРН 1056735021837	Общество с ограниченной ответственностью "ИНЖПРОЭКСПЕРТ" Юридический адрес: 117593, г. Москва, ул. Рокотова д.8, корп.5, кв.415 Фактический адрес: г. Москва, ул. Угрешская д.2, стр.6, оф.206 ИНН 7728196263 КПП 772801001 Е-mail: inpxp@mail.ru р/с№40702810200000003990 к/сч.№30101810200000000700 АО «Райффайзенбанк» БИК 044525700 ОГРН 1157746121136 ОКТМО 45910000 Генеральный директор

<p>ОКТМО 66644465 Глава муниципального образования Михновского сельского поселения Смоленского района Смоленской области</p> <p>_____/Бурделёв А.П. М.П.</p>	<p>_____/Пугачева В.В. М.П.</p>
--	-------------------------------------

.
.

Информация об электронных подписях представителей организаций заказчика и участника заключенного контракта 01633000435230000050001

Номер извещения	0163300043523000005
Номер карточки контракта	01633000435230000050001
Наименование объекта закупки	Разработка проектно-сметной документации на строительство улично-дорожной сети в д.Буценино на земельном участке с кадастровыми номерами 67:18:0040203:3175, 67:18:0040203:3178 Михновского сельского поселения Смоленского района Смоленской области (с прохождением государственной экспертизы)

Информация о подписи участника

Сертификат действителен с	24.11.2022 14:27:56
Сертификат действителен по	24.02.2024 14:37:56
Серийный номер сертификата	0106B1BF0057AF8C9B453F5B7D009E42D6
Издатель	Федеральная налоговая служба
ФИО представителя	Пугачева Вера Владимировна
Должность	ГЕНЕРАЛЬНЫЙ ДИРЕКТОР
ИНН / КПП / ОГРН	672601412518 / / 1157746121136
Наименование организации	ООО "ИНЖПРОЭКСПЕРТ"
e-mail	info@inpxp.ru

Информация о подписи заказчика

Сертификат действителен с	12.09.2022 17:51:00
Сертификат действителен по	06.12.2023 17:51:00
Серийный номер сертификата	00A262CA64A471037B4E824AD229B49362
Издатель	Казначейство России
ФИО представителя	Бурделёв Алексей Петрович
Должность	Глава муниципального образования
ИНН / КПП / ОГРН	673109381720 / /
Наименование организации	АДМИНИСТРАЦИЯ МИХНОВСКОГО СЕЛЬСКОГО ПОСЕЛЕНИЯ СМОЛЕНСКОГО РАЙОНА СМОЛЕНСКОЙ ОБЛАСТИ
e-mail	mihnovka_school@mail.ru

Дата подписания участником 24.07.2023 13:29:38

Дата подписания заказчиком 31.07.2023 12:32:50

[Ссылка на печатный файл проекта контракта в ЕИС](#)

«УТВЕРЖДАЮ»

Глава муниципального образования
Михновского сельского поселения Смоленского
района Смоленской области



Бурделёв А.П.

Задание на проектирование по объекту:

«Строительство улично- дорожной сети в д.Буценино на земельных участках с кадастровыми номерами 67:18:0040203:3175, 67:18:0040203:3178 Михновского сельского поселения Смоленского района Смоленской области»

1. Общие данные

Наименование и местоположение проектируемого объекта:

Улично-дорожная сеть в д.Буценино Михновского сельского поселения Смоленского района Смоленской области

1. Основание для проектирования объекта:

2.1. Решение Совета депутатов Михновского сельского поселения Смоленского района Смоленской области «Об утверждении программы «Развитие дорожно-транспортного комплекса Михновского сельского поселения Смоленского района Смоленской области на 2023 год» от 04.04.2023 г. № 8.

2. Застройщик (технический заказчик):

Заказчик – Администрация Михновского сельского поселения Смоленского района Смоленской области Адрес: 214501, Смоленская область, Смоленский район, д.Михновка ул. Рождественская д.6. ИНН 6714026252, ОГРН 1056735021837

3. Инвестор (при наличии):

Инвестор (100%): Администрация Михновского сельского поселения Смоленского района Смоленской области Адрес: 214501, Смоленская область, Смоленский район, д.Михновка ул. Рождественская д.6. ИНН 6714026252, ОГРН 1056735021837

4. Сведения об объекте в соответствии с классификатором объектов капитального строительства по их назначению и функционально-технологическим особенностям (для целей архитектурно-строительного проектирования и ведения единого государственного реестра заключений экспертизы проектной документации объектов капитального строительства), утвержденным приказом Минстроя России от 10 июля 2020 г. № 374/пр. (с учетом приказа от 2 ноября 2022 г. N 928/пр):

- 04.01.001.099 - Автомобильный транспорт. Автомобильные дороги. Прочие объекты.

5. Вид работ: строительство

6. Источник финансирования строительства объекта: муниципальная программа «Развитие дорожно-транспортного комплекса Михновского сельского поселения Смоленского района Смоленской области на 2023 год»

Местный бюджет (100%)

7. Технические условия на подключение (присоединение) объекта к сетям инженерно-технического обеспечения (при наличии):

Получаются подрядчиком совместно с заказчиком.

8. Требования к выделению этапов строительства объекта, пусковых комплексов: отсутствуют

9. Срок реализации объекта: 2024гг

10. Требования к основным технико-экономическим показателям объекта (площадь, объем, протяженность, количество этажей, производственная мощность, пропускная способность, грузооборот, интенсивность движения и другие показатели):

Протяженность автомобильной дороги 6,6 км (уточняется проектом). Общее количество проездов-20.

Тип дорожной одежды - облегченный.

Расчетная нагрузка АК 10 (ГОСТ 32960-2014).

Категория дорог-согласно т.11.4 СП 42.13330.2016- Проезды.

Расчетная скорость движения -30км/ч.

Ширина полосы движения-4,5 м.

Число полос (суммарно в двух направлениях)-1 полоса.

Покрытие проезжей части и укрепленной части обочин из гравийно-песчаной смеси С4, обработанной комплексным вяжущим на основе портландцемента ЦЕМ I 42,5Н и полимерно-минеральной добавки Nicoflok для исключения пылеобразования.

11. Идентификационные признаки объекта устанавливаются в соответствии со статьей 4 Федерального закона от 30 декабря 2009 г. N 384-ФЗ "Технический регламент о безопасности зданий и сооружений" (Собрание законодательства Российской Федерации, 2010, N 1, ст.5; 2013, N 27, ст.3477) и включают в себя:

11.1. Назначение:

обеспечение передвижения автомобильного транспорта.

11.2. Принадлежность к объектам транспортной инфраструктуры и к другим объектам, функционально-технологические особенности которых влияют на их безопасность:

11.3. Возможность возникновения опасных природных процессов и явлений и техногенных воздействий на территории, на которой будет осуществляться строительство объекта:

Согласно СНиП 23-01-99 «Строительная климатология» участок работ относится к климатическому подрайону ПВ.

Согласно СНиП 2.01.07-85 «Нагрузки и воздействия»: по весу снегового покрова –III район; по гололедно-изморозевым образованиям – II район; по давлению ветра – I район.

Согласно СНиП 22-01-95 «Геофизика опасных природных воздействий», район производства работ относится по категории оценки сложности природных условий – к простым, т.к. рельеф равнинный, слаборасчленённый и имеет не более трех геоморфологических элементов, подземные воды отсутствуют или имеется один выдержанный горизонт подземных вод с однородным химическим составом, опасные природные процессы имеют ограниченное и локальное распространение, сейсмическая интенсивность не более 5 баллов.

По категории опасности природных процессов, согласно СНиП 22-01-95, район работ относится к умеренно опасным.

11.4. Принадлежность к опасным производственным объектам:

В соответствии с Федеральным законом от 21.07.1997 №116-ФЗ «Об опасных производственных объектах» (Приложение 1) проектируемый объект к опасным производственным объектам не относится

11.5. Пожарная и взрывопожарная опасность:

Согласно СП 12.13130.2009 «Определение категорий помещений, зданий и наружных установок по взрывоопасной и пожарной опасности» проектируемый объект имеет категорию по пожаровзрывоопасности ДН - пониженная пожароопасность

(указывается категория пожарной (взрывопожарной) опасности объекта)

11.6. Наличие помещений с постоянным пребыванием людей:

отсутствуют

11.7. Уровень ответственности (устанавливаются согласно пункту 7 части 1 и части 7 статьи 4 Федерального закона от 30 декабря 2009 г. N 384-ФЗ "Технический регламент о безопасности зданий и сооружений"):

Нормальный (II).

12. Требования о необходимости соответствия проектной документации обоснованию безопасности опасного производственного объекта:

Не предусмотрено

13. Требования к качеству, конкурентоспособности, экологичности и энергоэффективности проектных решений:

Применять технические решения, минимизирующие воздействие на окружающую среду.

Разработать мероприятия по охране окружающей среды в соответствии с действующими нормативными документами. В процессе проектирования применять меры экологической безопасности и рационального природопользования.

14. Необходимость выполнения инженерных изысканий для подготовки проектной документации:

14.1 В соответствии с требованиями ст. 47 Градостроительного кодекса РФ (№ 190-ФЗ от 29.12.2004) необходимо выполнить инженерные изыскания в объеме, необходимом и достаточном для подготовки проектной документации.

14.2. Выполнить следующие виды изысканий:

- инженерно-геодезические;
- инженерно-геологические;
- инженерно-экологические изыскания.

Инженерно-геодезические изыскания по существующей дороге выполнить путем проведения топографической съемки участка расположения объекта. План съемки выполнить в масштабе 1:500. Выполнить рекогносцировочное обследование на местности намеченного варианта трассы, комплекс геодезических работ по полевому трассированию выбранного варианта с проложением теодолитного хода по трассе; закрепление временными знаками углов поворота и промежуточных точек; разбивка пикетажа, элементов плана и кривых с выносом характерных точек и пикетов на кривую; зарисовка ситуации и описание условий проложения трассы; нивелирование по оси трассы и поперечникам;

геодезическая привязка трассы к пунктам опорной сети; уточняющая съемка пересечений, узких полос и отдельных небольших участков со сложным рельефом (косогоры, овраги и т.п.).

Инженерно-геологические изыскания выполнить в местах, необходимых для принятия конструктивных решений.

Согласовать с Заказчиком задания и программы инженерных изысканий.

15. Предполагаемая (предельная) стоимость строительства объекта: 250 000 000 руб.

16. Принадлежность объекта к объектам культурного наследия (памятникам истории и культуры) народов Российской Федерации:

Не принадлежит

2. Требования к проектным решениям

17. Требования к схеме планировочной организации земельного участка:

Проектирование строительства выполнить в границах земельных участков с кадастровым номером 67:18:0040203:3178 площадью 81 252 кв. метров, с кадастровым номером 67:18:0040203:3175 площадью 31 541 кв. метров, предоставленных Администрации Михновского сельского поселения Смоленского района Смоленской области в постоянное (бессрочное) пользование для строительства улично-дорожной сети согласно Приказа Департамента имущественных и земельных отношений Смоленской области №0263 от 27.03.2023.

18. Требования к проекту полосы отвода:

Проектирование произвести в границах существующей полосы отвода.

19. Требования к архитектурно-художественным решениям, включая требования к графическим материалам:

19.1 Разработку проектной документации осуществлять в соответствии с основными требованиями Федерального закона «О техническом регулировании» от 27.02.2002 г. № 184-ФЗ и другими действующими нормативными документами и техническими указаниями.

19.2. Материалы проектной документации разработать и оформить в соответствии с ГОСТ Р 21.1101-2020 «Система проектной документации для строительства. Основные требования к проектной и рабочей документации».

19.3. Оформление титульного листа должно быть в соответствии с ГОСТ Р 21.1101-2020 «Система проектной документации для строительства. Основные требования к проектной и рабочей документации».

19.4. Проектную документацию оформить подписями руководителя генеральной проектной организации и главного инженера проекта, круглой печатью генеральной проектной организации, а также справкой проектной организации о соответствии проектной и рабочей документации требованиям законодательства Российской Федерации и заданию на проектирование.

20. Требования к технологическим решениям:

В соответствии с действующими нормативами.

-
21. Требования к конструктивным и объемно-планировочным решениям (указываются для объектов производственного и непромышленного назначения):
- 21.1. Порядок выбора и применения материалов, изделий, конструкций, оборудования и их согласования застройщиком (техническим заказчиком):
- мероприятия по внедрению новых технологий, техники, конструкций и материалов, согласовать с заказчиком, дать рекомендации по применению строительных материалов, конструкций и изделий, прошедших сертификацию соответствия в порядке, установленном Федеральным законом от 27.12.2002 г. № 184-ФЗ «О техническом регулировании»;
-
- 21.2. Требования к строительным конструкциям:
- Применить современные материалы.
-
- 21.3. Требования к фундаментам:
- Расчетные нагрузки для проектирования – в соответствии с требованиями ГОСТ 32960-2014 «Дороги автомобильные общего пользования. Нормативные нагрузки, расчетные схемы нагружения».
-
- 21.4. Требования к стенам, подвалам и цокольному этажу:
- Не предусмотрено
-
- 21.5. Требования к наружным стенам:
- Не предусмотрено
-
- 21.6. Требования к внутренним стенам и перегородкам:
- Не предусмотрено
-
- 21.7. Требования к перекрытиям:
- Не предусмотрено
-
- 21.8. Требования к колоннам, ригелям:
- Не предусмотрено
-
- 21.9. Требования к лестницам:
- Не предусмотрено
-
- (указывается необходимость применения материалов, изделий, конструкций либо определяются конкретные требования к материалам, изделиям, конструкциям)
- 21.10. Требования к полам:
- Не предусмотрено
-
- (указывается необходимость применения материалов, изделий, конструкций либо определяются конкретные требования к материалам, изделиям, конструкциям)
- 21.11. Требования к кровле:
- Не предусмотрено
-
- 21.12. Требования к витражам, окнам:
- Не предусмотрено
-
- 21.13. Требования к дверям:
- Не предусмотрено
-
- 21.14. Требования к внутренней отделке:

Не предусмотрено

21.15. Требования к наружной отделке:

Не предусмотрено

21.16. Требования к обеспечению безопасности объекта при опасных природных процессах и явлениях и техногенных воздействиях:

Не предусмотрено

(указываются в случае если строительство и эксплуатация объекта планируется в сложных природных условиях)

21.17. Требования к инженерной защите территории объекта:

Не предусмотрено

22. Требования к технологическим и конструктивным решениям линейного объекта:

Разработку проекта выполнять на основании выбранных и согласованных Заказчиком технических решений.

23. Требования к зданиям, строениям и сооружениям, входящим в инфраструктуру линейного объекта:

Не предусмотрено

(указываются для линейных объектов)

24. Требования к инженерно-техническим решениям:

24.1. Требования к основному технологическому оборудованию (указывается тип и основные характеристики по укрупненной номенклатуре, для объектов непромышленного назначения должно быть установлено требование о выборе оборудования на основании технико-экономических расчетов, технико-экономического сравнения вариантов):

Не предусмотрено

24.2. Требования к наружным сетям инженерно-технического обеспечения, точкам присоединения (указываются требования к объемам проектирования внешних сетей и реквизиты полученных технических условий, которые прилагаются к заданию на проектирование):

- вынос/заглубление/ защита либо учёт компенсационной стоимости коммуникаций в случае указаний в ТУ

- проектными решениями обеспечить максимальную сохранность существующих инженерных коммуникаций, согласовать со всеми собственниками.

- предусмотреть наружное освещение, устройство футляров для перспективного монтажа наружных сетей.

25.1 Разработать мероприятия по охране окружающей среды в соответствии с действующими нормативными документами.

26. Требования к мероприятиям по обеспечению пожарной безопасности:

при проектировании учесть требования Федерального закона "Технический регламент о требованиях пожарной безопасности" от 22.07.2008 N 123-ФЗ и СП 4.13130.2013 «Системы противопожарной защиты. Ограничение распространения пожара на объектах защиты. Требования к объемно-планировочным и конструктивным решениям»

27. Требования к мероприятиям по обеспечению соблюдения требований энергетической эффективности и по оснащению объекта приборами учета используемых энергетических ресурсов:

Не предусмотрено

28. Требования к мероприятиям по обеспечению доступа инвалидов к объекту:

Не предусмотрено

29. Требования к инженерно-техническому укреплению объекта в целях обеспечения его антитеррористической защищенности:

Не предусмотрено

30. Требования к соблюдению безопасных для здоровья человека условий проживания и пребывания в объекте и требования к соблюдению безопасного уровня воздействия объекта на окружающую среду:

В соответствии с санитарно-эпидемиологическими правилами и другими действующими нормативными документами РФ в области режима безопасности и гигиены труда.

31. Требования к технической эксплуатации и техническому обслуживанию объекта:

Не предусмотрено

32. Требования к проекту организации строительства объекта:

Организация строительного производства - в соответствии с: СП 48.13330.2019 «Свод правил. Организация строительства. Актуализированная редакция СНиП 12-01-2004»

33. Обоснование необходимости сноса или сохранения зданий, сооружений, зеленых насаждений, а также переноса инженерных сетей и коммуникаций, расположенных на земельном участке, на котором планируется размещение объекта:

Класс опасности образующихся отходов определить в соответствии с приказом Минприроды России от 30 сентября 2011 г. № 792 «Об утверждении Порядка ведения государственного кадастра отходов».

34. Требования к решениям по благоустройству прилегающей территории, к малым архитектурным формам и к планировочной организации земельного участка, на котором планируется размещение объекта:

Не предусмотрено.

35. Требования к разработке проекта восстановления (рекультивации) нарушенных земель или плодородного слоя:

Не предусмотрено.

36. Требования к местам складирования излишков грунта и (или) мусора при строительстве и протяженность маршрута их доставки:

Протяженность маршрута до Полигона ТБО сельское поселение Кошино, северо-восточнее деревне Замятино (приемка материалов от вырубки деревьев и избыток грунта)-33 км

37. Требования к выполнению научно-исследовательских и опытно-конструкторских работ в процессе проектирования и строительства объекта:

Не предусмотрено

3. III. Иные требования к проектированию

38. Требования к составу проектной документации, в том числе требования о разработке разделов проектной документации, наличие которых не является обязательным:

Состав разделов проектной документации и требования к содержанию этих разделов принять в соответствии с постановлением Правительства РФ от 16 февраля 2008 г. № 87 «О составе разделов проектной документации и требованиях к их содержанию».

Разработать следующие разделы в составе проектной документации:

Пояснительная записка.

Проект полосы отвода.

Технологические и конструктивные решения линейного объекта. Искусственные сооружения.

Проект организации строительства.

Мероприятия по охране окружающей среды.

Мероприятия по обеспечению пожарной безопасности.

Требования к обеспечению безопасной эксплуатации линейного объекта.

Особые условия:

38.1. Требования к проектированию в составе автомобильной дороги искусственных сооружений (в том числе мостовых)

не требуется

38.2. Требования к проектированию дороги в обход населенных пунктов, к проектированию подъездных дорог и объездов

не требуется

38.3. Требования к проектированию в составе дороги транспортных развязок в разных уровнях

не требуется

38.4. Требования к проектированию в составе дороги зданий и сооружений дорожной автотранспортной службы

не требуется

38.5. Требования к разработке и рекультивации карьеров и временно занимаемых земель

не требуется

38.6. Требования к применению новых строительных материалов и технологий, в том числе зарубежного производства

Применить современные высокотехнологичные отечественные материалы

38.7. Требования к мероприятиям по гражданской обороне и защите от чрезвычайных ситуаций

не требуется

38.8. Требования к разработке природоохранных мероприятий

не требуется

38.9. Требования к разработке технологической связи

не требуется

38.10. Требования к разработке интеллектуальной транспортной системы организации движения транспортных средств

не требуется

39. Требования к подготовке сметной документации:

39.1. Сметная документация должна быть составлена в действующей нормативной базе (ФЕР-2020) согласно приказу №421/пр от 4 августа 2020 года «Об утверждении Методики определения сметной стоимости строительства, реконструкции, капитального ремонта, сноса объектов капитального

строительства, работ по сохранению объектов культурного наследия (памятников истории и культуры) народов Российской Федерации на территории Российской Федерации».

В состав сводного сметного расчета включить затраты:

непредвиденные расходы – 3%;

НДС 20%;

строительный контроль;

авторский надзор,

зимние удорожания,

временные здания и сооружения.

Не учитывать:

затраты на разработку проектно-сметной документации, а также инженерных изысканий;

стоимость проведения экспертизы проектно-сметной документации и результатов инженерных изысканий;

указываются требования к подготовке сметной документации, в том числе метод определения сметной стоимости строительства)

40. Требования к разработке специальных технических условий:

Не предусмотрено

41. Требования о применении при разработке проектной документации документов в области стандартизации, не включенных в перечень национальных стандартов и сводов правил (частей таких стандартов и сводов правил), в результате применения которых на обязательной основе обеспечивается соблюдение требований Федерального закона "Технический регламент о безопасности зданий и сооружений", утвержденный постановлением Правительства Российской Федерации от 28 мая 2021 года N 815 "Об утверждении перечня национальных стандартов и сводов правил (частей таких стандартов и сводов правил), в результате применения которых на обязательной основе обеспечивается соблюдение требований Федерального закона "Технический регламент о безопасности зданий и сооружений":

Не предусмотрено

42. Требования к выполнению демонстрационных материалов, макетов:

Не предусмотрено

указываются в случае принятия застройщиком (техническим заказчиком) решения о выполнении демонстрационных материалов, макетов)

43. Требования о применении технологий информационного моделирования:

Не предусмотрено

44. Требование о применении экономически эффективной проектной документации повторного использования:

Не предусмотрено

45. Прочие дополнительные требования и указания, конкретизирующие объем проектных работ:

Проектную документацию согласовать с Заказчиком и с организациями, выдавшими технические условия. Направить проектную документацию и результаты инженерных изысканий на государственную экспертизу.

Проектно-сметную документацию выдать в 3-х экземплярах на бумажном носителе в сброшюрованном виде и на электронном носителе (текстовая часть в формате «Word», сметная документация в «Гранд-Смете» (в формате .xml), графическая часть в формате «AutoCAD».

Технический отчет о выполненных инженерных изысканиях передать Заказчику после окончания изыскательских работ в переплетенном виде (3 экз.) и на электронном носителе (1 экз.)

К заданию на проектирование прилагаются:

1.

Информация о наличии правоустанавливающих документов на земельные участки в полосе отвода.

Данные по интенсивности и составу движения.

2. Другие необходимые данные собираются Заказчиком совместно с Исполнителем.

СОГЛАСОВАНО:
Генеральный директор
ООО «ИНЖПРОЭКСПЕРТ»

УТВЕРЖДАЮ:
Глава муниципального образования
Михновского сельского поселения
Смоленского района Смоленской области



В. В. Пугачева
«31» июля 2023 г.



Бурделёв А.П.
М.П.
«31» июля 2023 г.

ЗАДАНИЕ

для выполнения инженерно-геодезических изысканий на объекте:
«Разработка проектно-сметной документации на строительство улично - дорожной сети в д.Буценино на земельных участках с кадастровыми номерами 67:18:0040203:3175, 67:18:0040203:3178 Михновского сельского поселения Смоленского района Смоленской области»

1. ОБЩИЕ СВЕДЕНИЯ ОБ ОБЪЕКТЕ

1.1	Наименование объекта	Разработка проектно-сметной документации на строительство улично - дорожной сети в д.Буценино на земельных участках с кадастровыми номерами 67:18:0040203:3175, 67:18:0040203:3178 Михновского сельского поселения Смоленского района Смоленской области
1.2	Местоположение объекта и границы района (участка) строительства	Смоленская область, Смоленский район, д. Буценино
1.3	Основание для выполнения работ	МК №003 от 31.07.2023г.
1.4	Вид градостроительной деятельности	Новое строительство
1.5	Идентификационные сведения о заказчике	Администрация Михновского сельского поселения Смоленского района Смоленской области Адрес: 214501, Смоленская область, Смоленский район, д.Михновка ул. Рождественская д.6. ИНН 6714026252, ОГРН 1056735021837
1.6	Организация, выдавшая задание	Администрация Михновского сельского поселения Смоленского района Смоленской области
1.7	Фамилия, инициалы и номер телефона главного инженера проекта	Бобков В.А. 8 (926) 379-69-23
1.8	Идентификационные сведения об исполнителе	Общество с ограниченной ответственностью "ИНЖПРОЭКСПЕРТ". 117593, Москва г, ул. Рокотова, д.8/5 – 415. ИНН 7728196263. ОГРН 1157746121136 ООО «ГеоКомпани» ИНН: 6730079163; ОГРН: 1086731013764; Юридический адрес: 214015, г. Смоленск, ул. Мало-Краснофлотская, д. 49
1.9	Цели и задачи инженерных изысканий	Получение инженерно-топографического плана масштаба 1:500, для разработки проектной и рабочей документации, и данных о ситуации и рельефе местности для комплексной оценки условий территории изысканий

1.10	Этап выполнения инженерных изысканий	Разработка проектной и рабочей документации
1.11	Виды инженерных изысканий	Инженерно-геодезические изыскания
1.12	Идентификационные сведения об объекте	<p>Параметры автомобильной дороги: Общая протяженность улично-дорожной сети проектируемой территории квартала составляет: в границах д. Буценино – 6,9 км (уточняется проектом) Категория дорог-согласно т.11.4 СП 42.13330.2016-Проезды. Расчетная скорость движения -30км/ч. Ширина полосы движения-4,5 м. Число полос (суммарно в двух направлениях)-1 полоса. Покрытие проезжей части и укрепленной части обочин из гравийно-песчаной смеси С4, обработанной комплексным вяжущим на основе портландцемента ЦЕМ I 42,5Н и полимерно-минеральной добавки Nicoflok для исключения пылеобразования. В соответствии с Федеральным законом от 30.12.2009 №384-ФЗ «Технический регламент о безопасности зданий и сооружений» уровень ответственности объектов проектирования принять – нормальный. Принадлежность к объектам транспортной инфраструктуры и к другим объектам, функционально-технологические особенности которых влияют на их безопасность – принадлежит. Возможность опасных природных процессов и явлений и техногенных воздействий на территории, на которой будут осуществляться строительство, реконструкция и эксплуатация здания или сооружения – по результатам инженерных изысканий.</p>
1.13	Предполагаемые техногенные воздействия объекта на окружающую среду	Неблагоприятное воздействие объекта на окружающую среду не превышает допустимых показателей и не приводит к изменению природных и техногенных условий района.
1.14	Данные о границах площадки (площадок) и (или) трассы (трасс) линейного сооружения (точки ее начала и окончания, протяженность)	Ориентировочная площадь ~ 20 Га.
1.15	Краткая техническая характеристика объекта, включая размеры проектируемых зданий и сооружений	<p>Общая протяженность улично-дорожной сети проектируемой территории квартала составляет: в границах д. Буценино – 6,9 км (уточняется проектом) Категория дорог-согласно т.11.4 СП 42.13330.2016-Проезды. Расчетная скорость движения -30км/ч. Ширина полосы движения-4,5 м. Число полос (суммарно в двух направлениях)-1 полоса. Покрытие проезжей части и укрепленной части обочин из гравийно-песчаной смеси С4, обработанной комплексным вяжущим на основе портландцемента</p>

		ЦЕМ I 42,5Н и полимерно-минеральной добавки Nicoflok для исключения пылеобразования.
1.16	Наличие предполагаемых опасных природных процессов и явлений, многолетнемерзлых и специфических грунтов на территории расположения объекта	нет
1.17	Предварительная характеристика ожидаемых воздействий объектов строительства на ОС с указанием пределов этих воздействий в пространстве и во времени (для особо опасных объектов)	нет
1.18	Проектные задачи, для решения которых необходимы материалы изысканий	разработка проектной и рабочей документации
1.19	Сведение о наличии ранее проведенных исследованиях	Нет.
2. ТРЕБОВАНИЯ К МАТЕРИАЛАМ И РЕЗУЛЬТАТАМ ИНЖЕНЕРНЫХ ИЗЫСКАНИЙ		
2.1	Требования к составу работ	инженерно-геодезические изыскания: <ul style="list-style-type: none"> • масштаб 1:500, сеч. рельефа 0.5 м, сист. высот Балтийская. сист. координат МСК-67 • на топографический план нанести существующие подземные коммуникации, согласовать с эксплуатирующими организациями. • на топографический план нанести границы зем. участков в соответствии с кадастровыми планами территорий
2.2	Перечень отчетных материалов	отчет по выполненным инженерно-геодезическим изысканиям в количестве 3 экземпляров на бумажном и 1 экз. на электронном носителе, в соответствии СП 47.13330.2016, СП 11-104-97.
2.3	Требования по обеспечению контроля качества при выполнении инженерных изысканий	Обеспечить контроль качество при выполнении инженерных изысканий
2.4	Требования к точности изысканий, надежности или обеспеченности расчетных характеристик	в соответствии с нормативными требованиями
2.5	Требования оценки и прогноза возможных изменений природных и техногенных условий территории изысканий	Неблагоприятное воздействие объекта на окружающую среду не превышает допустимых показателей и не приводит к изменению природных и техногенных условий района.
2.6	Перечень нормативных документов, в соответствии с требованиями которых,	в соответствии СП 47.13330.2016, СП 11-104-97

	необходимо выполнить инженерные изыскания	
2.7	Сроки и порядок предоставления отчетных материалов	в соответствии с договором
2.8	Дополнительные требования к производству отдельных видов изысканий, включая отраслевую специфику проектируемого сооружения	нет
3. К ЗАДАНИЮ ПРИЛАГАЮТСЯ		
3.1	Картографический материал с отображением сведений о границах площадок, участков, трасс	Приложение №1 задания
3.2	Другие документы	-

Схема проведения инженерных изысканий



————— - ось проектируемой дороги

СОГЛАСОВАНО:

Генеральный директор
ООО «ИНЖПРОЭКСПЕРТ»



В.В. Пугачева

«31» июля 2023 г.

УТВЕРЖДАЮ:

Глава муниципального образования
Михновского сельского поселения
Смоленского района Смоленской области



Борисов А.П.

«31» июля 2023 г.

ЗАДАНИЕ

для выполнения инженерно-геологических изысканий на объекте:
«Строительство улично-дорожной сети в д. Буценино на земельных участках
с кадастровыми номерами 67:18:0040203:3175, 67:18:0040203:3178»

1. ОБЩИЕ СВЕДЕНИЯ ОБ ОБЪЕКТЕ

1.1	Наименование объекта	Разработка проектно-сметной документации на строительство улично-дорожной сети в д. Буценино на земельных участках с кадастровыми номерами 67:18:0040203:3175, 67:18:0040203:3178» Михновского сельского поселения Смоленского района Смоленской области
1.2	Местоположение объекта и границы района (участка) строительства	Смоленская область, д. Буценино
1.3	Основание для выполнения работ	МК №003 от 31.07.2023г.
1.4	Вид градостроительной деятельности	Новое строительство
1.5	Идентификационные сведения о заказчике	Администрация Михновского сельского поселения Смоленского района Смоленской области Адрес: 214501, Смоленская область, Смоленский район, д. Михновка ул. Рождественская д.6. ИНН 6714026252, ОГРН 1056735021837
1.6	Организация, выдавшая задание	Администрация Михновского сельского поселения Смоленского района Смоленской области
1.7	Фамилия, инициалы и номер телефона главного инженера проекта	Бобков В.А. 8 (926) 379-69-23
1.8	Идентификационные сведения об исполнителе	Общество с ограниченной ответственностью "ИНЖПРОЭКСПЕРТ". 117593, Москва г, ул. Рокотова, д.8/5 – 415. ИНН 7728196263. ОГРН 1157746121136 ООО «ГеоКомпани» ИНН: 6730079163; ОГРН: 1086731013764; Юридический адрес: 214015, г. Смоленск, ул. Мало-Краснофлотская, д. 49
1.9	Цели и задачи инженерных изысканий	Комплексное изучение инженерно-геологических условий трассы проектируемой автомобильной дороги (рельеф, геоморфологические условия, геологическое строение и гидрогеологические условия, выявление неблагоприятных инженерно-геологических процессов и явлений, определение физико-механических характеристик грунтов)

1.10	Этап выполнения инженерных изысканий	Разработка проектной и рабочей документации
1.11	Виды инженерных изысканий	Инженерно-геологические изыскания
1.12	Предполагаемые техногенные воздействия объекта на окружающую среду	Неблагоприятное воздействие объекта на окружающую среду не превышает допустимых показателей и не приводит к изменению природных и техногенных условий района.
1.13	Данные о границах площадки (площадок) и (или) трассы (трасс) линейного сооружения (точки ее начала и окончания, протяженность)	Ориентировочная площадь ~ 20 Га.
1.14	Краткая техническая характеристика объекта, включая размеры проектируемых зданий и сооружений	<p>Параметры автомобильной дороги: Общая протяженность улично-дорожной сети проектируемой территории квартала составляет: в границах д. Буценино – 6,9 км (уточняется проектом) Категория дорог-согласно т.11.4 СП 42.13330.2016-Проезды. Расчетная скорость движения -30км/ч. Ширина полосы движения-4,5 м. Число полос (суммарно в двух направлениях)-1 полоса. Покрытие проезжей части и укрепленной части обочин из гравийно-песчаной смеси С4, обработанной комплексным вяжущим на основе портландцемента ЦЕМ I 42,5Н и полимерно-минеральной добавки Nicoflok для исключения пылеобразования. В соответствии с Федеральным законом от 30.12.2009 №384-ФЗ «Технический регламент о безопасности зданий и сооружений» уровень ответственности объектов проектирования принять – нормальный. Принадлежность к объектам транспортной инфраструктуры и к другим объектам, функционально-технологические особенности которых влияют на их безопасность – принадлежит. Возможность опасных природных процессов и явлений и техногенных воздействий на территории, на которой будут осуществляться строительство, реконструкция и эксплуатация здания или сооружения – по результатам инженерных изысканий.</p>
1.15	Наличие предполагаемых опасных природных процессов и явлений, многолетнемерзлых и специфических грунтов на территории расположения объекта	Нет
1.16	Предварительная характеристика ожидаемых воздействий объектов строительства на ОС с указанием пределов этих воздействий в пространстве и во	Нет

	времени (для особо опасных объектов)	
1.17	Проектные задачи, для решения которых необходимы материалы изысканий	Разработка проектной и рабочей документации
1.18	Сведение о наличии ранее проведенных исследованиях	Нет
2. ТРЕБОВАНИЯ К МАТЕРИАЛАМ И РЕЗУЛЬТАТАМ ИНЖЕНЕРНЫХ ИЗЫСКАНИЙ		
2.1	Требования к составу работ	Инженерно-геологические изыскания: <ul style="list-style-type: none"> • дать заключение о морозной пучинистости грунтов • дать заключение о гидрогеологических условиях территории
2.2	Перечень отчетных материалов	Документация на бумажном носителе – 3 экземпляра; 1 экз. на электронном носителе в форматах: текстовые материалы - .doc; чертежи - .dwg; полный отчет - pdf
2.3	Требования по обеспечению контроля качества при выполнении инженерных изысканий	Обеспечить контроль качество при выполнении инженерных изысканий
2.4	Требования к точности изысканий, надежности или обеспеченности расчетных характеристик	В соответствии с нормативными требованиями
2.5	Требования оценки и прогноза возможных изменений природных и техногенных условий территории изысканий	Неблагоприятное воздействие объекта на окружающую среду не превышает допустимых показателей и не приводит к изменению природных и техногенных условий района.
2.6	Перечень нормативных документов, в соответствии с требованиями которых, необходимо выполнить инженерные изыскания	В соответствии СП 47.13330.2016, СП 11-104-97
2.7	Сроки и порядок предоставления отчетных материалов	В соответствии с договором
2.8	Дополнительные требования к производству отдельных видов изысканий, включая отраслевую специфику проектируемого сооружения	Нет
3. К ЗАДАНИЮ ПРИЛАГАЮТСЯ		
3.1	Картографический материал с отображением сведений о границах площадок, участков, трасс	Приложение №1 задания
3.2	Другие документы	-

Схема проведения инженерных изысканий



— проектируемая дорога

СОГЛАСОВАНО:

Генеральный директор
ООО «ИНЖПРОЭКСПЕРТ»



В.В.Пугачева

«31» июля 2023 г.

УТВЕРЖДАЮ:

Глава муниципального образования
Михновского сельского поселения Смоленского
района Смоленской области



Бурделёв А.П.

«31» июля 2023 г.

ЗАДАНИЕ

для выполнения инженерно-экологических изысканий на объекте:
«Строительство улично-дорожной сети в д. Буценино на земельных участках с кадастровыми номерами 67:18:0040203:3175, 67:18:0040203:3178»


1. ОБЩИЕ СВЕДЕНИЯ ОБ ОБЪЕКТЕ

1.1	Наименование объекта	Разработка проектно-сметной документации на строительство улично-дорожной сети в д. Буценино на земельных участках с кадастровыми номерами 67:18:0040203:3175, 67:18:0040203:3178 Михновского сельского поселения Смоленского района Смоленской области
1.2	Вид объекта	линейный
1.3	Функциональное назначение	Автомобильная дорога
1.4	Местоположение объекта и границы района (участка) строительства	д. Буценино на земельных участках с кадастровыми номерами 67:18:0040203:3175, 67:18:0040203:3178
1.5	Вид строительства	строительство
1.6	Уровень ответственности зданий и сооружений	Нормальный
1.7	Этап работ	Проектная и рабочая документация
1.8	Сведения о заказчике	Администрация Михновского сельского поселения Смоленского района Смоленской области Адрес: 214501, Смоленская область, Смоленский район, д.Михновка ул. Рождественская д.6. ИНН 6714026252, ОГРН 1056735021837
1.9	Организация, выдавшая задание	Администрация Михновского сельского поселения Смоленского района Смоленской области
1.10	Фамилия, инициалы и номер телефона главного инженера проекта	Бобков В.А. 8 (926) 379-69-23
1.11	Предварительная характеристика ожидаемых воздействий объектов строительства на ОС с указанием пределов этих воздействий в пространстве и во времени (для особо опасных объектов)	Нет
1.12	Технические характеристики проектируемых объектов, сведения о габаритах зданий и сооружений, глубина заложения	Параметры автомобильной дороги: Общая протяженность улично-дорожной сети проектируемой территории квартала составляет: в границах, д. Буценино– 6,9 км (уточняется проектом) Категория дорог-согласно т.11.4 СП 42.13330.2016-Проезды. Расчетная скорость движения -30км/ч. Ширина полосы движения-4,5 м.

		<p>Число полос (суммарно в двух направлениях)-1 полоса. Покрытие проезжей части и укрепленной части обочин из гравийно-песчаной смеси С4, обработанной комплексным вяжущим на основе портландцемента ЦЕМ I 42,5Н и полимерно-минеральной добавки Nicoflok для исключения пылеобразования. В соответствии с Федеральным законом от 30.12.2009 №384-ФЗ «Технический регламент о безопасности зданий и сооружений» уровень ответственности объектов проектирования принять – нормальный. Принадлежность к объектам транспортной инфраструктуры и к другим объектам, функционально-технологические особенности которых влияют на их безопасность – принадлежит. Возможность опасных природных процессов и явлений и техногенных воздействий на территории, на которой будут осуществляться строительство, реконструкция и эксплуатация здания или сооружения – по результатам инженерных изысканий.</p>
1.13	Проектные задачи, для решения которых необходимы материалы изысканий	Разработка проектной и рабочей документации
1.14	Сведение о наличии ранее проведенных исследованиях	Нет
2. ТРЕБОВАНИЯ К МАТЕРИАЛАМ И РЕЗУЛЬТАТАМ ИНЖЕНЕРНЫХ ИЗЫСКАНИЙ		
2.1	Требования к составу работ	<p>Инженерно-экологические изыскания:</p> <ol style="list-style-type: none"> 1.Сбор, обработка и анализ опубликованных и фондовых материалов и данных о состоянии природной среды. 2.Маршрутные наблюдения и рекогносцировочное обследование. 3.Геоэкологическое опробование (отбор проб почвы и донных отложений). 4.Организация проведения лабораторных химико-аналитических исследований в аккредитованной аттестованной лаборатории. 5. Оценка радиационной обстановки. 6. Оценка загрязнения атмосферного воздуха и почв. 7. Камеральная обработка материалов и составление технического отчета.
2.2	Перечень отчетных материалов	<p>Технический отчет составить в соответствии с требованиями обязательных пунктов СП 47.13330.2016. Отчет о выполненных инженерно-экологических изысканиях предоставляется в 3 экземплярах на бумажном носителе и 1 экземплярах на электронном носителе (в едином файле.pdf).</p>
2.3	Требования к точности изысканий, надежности или обеспеченности расчетных характеристик	<p>Метрологическое обеспечение единства и точности измерений при инженерно-экологических изысканиях осуществить по ГОСТ Р 8.589. Выполнить инженерно-экологические изыскания в объеме достаточном для получения достоверных результатов, экологической характеристики площадки проектируемого объекта, прогнозной оценки ожидаемого его воздействия на окружающую среду при его строительстве и дальнейшей эксплуатации и разработки разделов по охране окружающей среды в составе проектной документации.</p>

2.4	Требования оценки и прогноза возможных изменений природных и техногенных условий территории изысканий	Инженерно-экологические изыскания должны предотвратить, снизить или ликвидировать неблагоприятные экологические и связанные с ними социальные, экономические и другие последствия и сохранить оптимальные условия жизни населения.
2.5	Перечень нормативных документов, в соответствии с требованиями которых, необходимо выполнить инженерные изыскания	Обязательные пункты СП 47.13330.2016 Свод правил «Инженерные изыскания для строительства. Основные положения»; СП 502.1325800.2021 Свод правил «Инженерно-экологические изыскания для строительства» СанПиН 2.1.3684-21 «Санитарно-эпидемиологические требования к содержанию территорий городских и сельских поселений, к водным объектам, питьевой воде и питьевому водоснабжению, атмосферному воздуху, почвам, жилым помещениям, эксплуатации производственных, общественных помещений, организации и проведению санитарно-противоэпидемических (профилактических) мероприятий.»; СанПиН 2.6.1.2523-09 Нормы радиационной безопасности НРБ-99/2009; СП 2.6.1.2612-10 Основные санитарные правила обеспечения радиационной безопасности (ОСПОРБ 99/2010); СанПиН 1.2.3685-21 «Гигиенические нормативы и требования к обеспечению безопасности и (или) безвредности для человека факторов среды обитания»
2.6	Сроки и порядок предоставления отчетных материалов	В соответствии с договором
2.7	Дополнительные требования к производству отдельных видов изысканий, включая отраслевую специфику проектируемого сооружения	Нет
3.К ЗАДАНИЮ ПРИЛАГАЮТСЯ		
3.1	Картографический материал с отображением сведений о границах площадок, участков, трасс	Приложение №1 задания
3.2	Другие документы	Нет

Схема проведения инженерных изысканий



- территория изысканий

Ведомость источников получения и способов транспортировки основных строительных материалов, изделий и полуфабрикатов по объектам:

« Строительство улично-дорожной сети в д. Буценино на земельных участках с кадастровыми номерами 67:18:0040203:3175, 67:18:0040203:3178 Михновского сельского поселения Смоленского района Смоленской области ».

№ пп	Источники получения материалов				Железнодорожные перевозки							Автомобильные перевозки материалов, км					
	Наименование и целевое назначение материалов	% от общей потребности	Наименование поставщиков и станции или пристани назначения	Вид «франко» для данного материала	% от общей потребности	Станция назначения, на которую прибывает материал	Подача вагоно в при погруз ке		Подача вагонов при разгрузке		Расстояние	Расстояние	Пункт назначения	на склады и производственные предприятия и на трассу			
							по арендованным по собственным путям	по арендованным по собственным путям	по арендованным по собственным путям	по арендованным по собственным путям				% от общей	расстояние, км		
																10	11
1	2	3	4	5	6	7	8	9	10	11	12	13	14	15	16	17	18
1	Щебеночно-гравийно-песчаные смеси	100	Смоленский район, месторождение Карьер Стрельники	Франко-карьер											д. Телешы Михновского с.п. Смоленского района	100	33

От ООО «ИНЖПРОЭКСПЕРТ»
Генеральный директор



В. В. Пугачева /

Глава муниципального образования Михновского сельского поселения Смоленского района Смоленской области



Бурделёв А.П./



АДМИНИСТРАЦИЯ
МИХНОВСКОГО
СЕЛЬСКОГО ПОСЕЛЕНИЯ
СМОЛЕНСКОГО РАЙОНА
СМОЛЕНСКОЙ ОБЛАСТИ

214501 Смоленская область, Смоленский район,
Д. Михновка, ул. Рождественская, д.6
Тел./факс 34-91-44

№ 837

«13» ноября 2023 г.

Директору

ОГАУ «Смоленскгосэкспертиза»
Владимирову А.Ю.


Уважаемый Андрей Юрьевич!

Администрация Михновского сельского поселения Смоленского района Смоленской области сообщает следующее:

1. проектно-изыскательские работы по объекту: «Строительство улично- дорожной сети в д.Буценино на земельных участках с кадастровыми номерами 67:18:0040203:3175, 67:18:0040203:3178 Михновского сельского поселения Смоленского района Смоленской области» нами согласованы;
2. Финансирование реконструкции данной дороги будет осуществляться из местного бюджета;
3. Предельная стоимость строительства составляет 250 000 000 руб.

Глава муниципального образования
Михновского сельского поселения
Смоленского района Смоленской области

Бурделёв А.П.



6730079163-20231102-1614

(регистрационный номер выписки)

02.11.2023

(дата формирования выписки)

ВЫПИСКА

из единого реестра сведений о членах саморегулируемых организаций в области инженерных изысканий и в области архитектурно-строительного проектирования и их обязательствах

Настоящая выписка содержит сведения о юридическом лице (индивидуальном предпринимателе), выполняющем инженерные изыскания:

Общество с ограниченной ответственностью «ГеоКомпани»

(полное наименование юридического лица/ФИО индивидуального предпринимателя)

1086731013764

(основной государственный регистрационный номер)

1. Сведения о члене саморегулируемой организации:

1.1	Идентификационный номер налогоплательщика	6730079163
1.2	Полное наименование юридического лица (Фамилия Имя Отчество индивидуального предпринимателя)	Общество с ограниченной ответственностью «ГеоКомпани»
1.3	Сокращенное наименование юридического лица	ООО «ГеоКомпани»
1.4	Адрес юридического лица Место фактического осуществления деятельности (для индивидуального предпринимателя)	214015, Россия, Смоленская область, г. Смоленск, ул. Мало-Краснофлотская, д. 49
1.5	Является членом саморегулируемой организации	Саморегулируемая организация Ассоциация «Инженерные изыскания в строительстве» - Общероссийское отраслевое объединение работодателей (СРО-И-001-28042009)
1.6	Регистрационный номер члена саморегулируемой организации	И-001-006730079163-1274
1.7	Дата вступления в силу решения о приеме в члены саморегулируемой организации	19.03.2010
1.8	Дата и номер решения об исключении из членов саморегулируемой организации, основания исключения	

2. Сведения о наличии у члена саморегулируемой организации права выполнять инженерные изыскания:

2.1 в отношении объектов капитального строительства (кроме особо опасных, технически сложных и уникальных объектов, объектов использования атомной энергии) (дата возникновения/изменения права)	2.2 в отношении особо опасных, технически сложных и уникальных объектов капитального строительства (кроме объектов использования атомной энергии) (дата возникновения/изменения права)	2.3 в отношении объектов использования атомной энергии (дата возникновения/изменения права)
Да, 19.03.2010	Нет	Нет



3. Компенсационный фонд возмещения вреда

3.1	Уровень ответственности члена саморегулируемой организации по обязательствам по договору подряда на выполнение инженерных изысканий, в соответствии с которым указанным членом внесен взнос в компенсационный фонд возмещения вреда	Первый уровень ответственности (не превышает двадцать пять миллионов рублей)
3.2	Сведения о приостановлении права выполнять инженерные изыскания объектов капитального строительства	

4. Компенсационный фонд обеспечения договорных обязательств

4.1	Дата, с которой член саморегулируемой организации имеет право выполнять инженерные изыскания по договорам подряда, заключаемым с использованием конкурентных способов заключения договоров, в соответствии с которым указанным членом внесен взнос в компенсационный фонд обеспечения договорных обязательств	20.06.2017
4.2	Уровень ответственности члена саморегулируемой организации по обязательствам по договорам подряда на выполнение инженерных изысканий, заключаемым с использованием конкурентных способов заключения договоров, в соответствии с которым указанным членом внесен взнос в компенсационный фонд обеспечения договорных обязательств	Первый уровень ответственности (не превышает двадцать пять миллионов рублей)
4.3	Дата уплаты дополнительного взноса	Нет
4.4	Сведения о приостановлении права выполнять инженерные изыскания по договорам подряда, заключаемым с использованием конкурентных способов заключения договоров	

5. Фактический совокупный размер обязательств

5.1	Фактический совокупный размер обязательств по договорам подряда на выполнение инженерных изысканий, заключаемым с использованием конкурентных способов заключения договоров на дату выдачи выписки	Нет
-----	--	-----

Руководитель аппарата



ДОКУМЕНТ ПОДПИСАН УСИЛЕННОЙ КВАЛИФИЦИРОВАННОЙ
ЭЛЕКТРОННОЙ ПОДПИСЬЮ

Владелец: «НАЦИОНАЛЬНОЕ ОБЪЕДИНЕНИЕ ИЗЫСКАТЕЛЕЙ И
ПРОЕКТИРОВЩИКОВ» «НОПРИЗ»

СЕРТИФИКАТ 13 17 e5 86 00 55 af 51 88 40 b6 b9 68 a2 20 6a 90

ДЕЙСТВИТЕЛЕН: С 22.11.2022 ПО 22.11.2023

А.О. Кожуховский



7728196263-20231124-0116

(регистрационный номер выписки)

24.11.2023

(дата формирования выписки)

ВЫПИСКА

из единого реестра сведений о членах саморегулируемых организаций в области инженерных изысканий и в области архитектурно-строительного проектирования и их обязательствах

Настоящая выписка содержит сведения о юридическом лице (индивидуальном предпринимателе), осуществляющем подготовку проектной документации:

Общество с ограниченной ответственностью "ИНЖПРОЭКСПЕРТ"

(полное наименование юридического лица/ФИО индивидуального предпринимателя)

1157746121136

(основной государственный регистрационный номер)

1. Сведения о члене саморегулируемой организации:		
1.1	Идентификационный номер налогоплательщика	7728196263
1.2	Полное наименование юридического лица (Фамилия Имя Отчество индивидуального предпринимателя)	Общество с ограниченной ответственностью "ИНЖПРОЭКСПЕРТ"
1.3	Сокращенное наименование юридического лица	ООО "ИНЖПРОЭКСПЕРТ"
1.4	Адрес юридического лица Место фактического осуществления деятельности (для индивидуального предпринимателя)	117593, Россия, Москва, г.Москва, ул. Рокотова, д.8, корп.5, кв.415
1.5	Является членом саморегулируемой организации	Ассоциация Саморегулируемая организация «Межрегионпроект» (СРО-П-161-09092010)
1.6	Регистрационный номер члена саморегулируемой организации	П-161-007728196263-0841
1.7	Дата вступления в силу решения о приеме в члены саморегулируемой организации	18.04.2017
1.8	Дата и номер решения об исключении из членов саморегулируемой организации, основания исключения	
2. Сведения о наличии у члена саморегулируемой организации права осуществлять подготовку проектной документации:		
2.1 в отношении объектов капитального строительства (кроме особо опасных, технически сложных и уникальных объектов, объектов использования атомной энергии) (дата возникновения/изменения права)	2.2 в отношении особо опасных, технически сложных и уникальных объектов капитального строительства (кроме объектов использования атомной энергии) (дата возникновения/изменения права)	2.3 в отношении объектов использования атомной энергии (дата возникновения/изменения права)
Да, 18.04.2017	Нет	Нет



3. Компенсационный фонд возмещения вреда

3.1	Уровень ответственности члена саморегулируемой организации по обязательствам по договору подряда на подготовку проектной документации, в соответствии с которым указанным членом внесен взнос в компенсационный фонд возмещения вреда	Первый уровень ответственности (не превышает двадцать пять миллионов рублей)
3.2	Сведения о приостановлении / прекращении права осуществлять подготовку проектной документации объектов капитального строительства	

4. Компенсационный фонд обеспечения договорных обязательств

4.1	Дата, с которой член саморегулируемой организации имеет право осуществлять подготовку проектной документации по договорам подряда, заключаемым с использованием конкурентных способов заключения договоров, в соответствии с которым указанным членом внесен взнос в компенсационный фонд обеспечения договорных обязательств	11.09.2017
4.2	Уровень ответственности члена саморегулируемой организации по обязательствам по договорам подряда на подготовку проектной документации, заключаемым с использованием конкурентных способов заключения договоров, в соответствии с которым указанным членом внесен взнос в компенсационный фонд обеспечения договорных обязательств	Первый уровень ответственности (не превышает двадцать пять миллионов рублей)
4.3	Дата уплаты дополнительного взноса	Нет
4.4	Сведения о приостановлении / прекращении права осуществлять подготовку проектной документации по договорам подряда, заключаемым с использованием конкурентных способов заключения договоров	

5. Фактический совокупный размер обязательств

5.1	Фактический совокупный размер обязательств по договорам подряда на подготовку проектной документации, заключаемым с использованием конкурентных способов заключения договоров на дату выдачи выписки	4850000 руб.
-----	--	--------------

Руководитель аппарата



ДОКУМЕНТ ПОДПИСАН УСИЛЕННОЙ КВАЛИФИЦИРОВАННОЙ
ЭЛЕКТРОННОЙ ПОДПИСЬЮ

Владелец: Кожуховский Алексей Олегович
123056, г. Москва, ул. 2-я Брестская, д. 5

СЕРТИФИКАТ 0402FE9100C0B0148D4019113D8DEA876F

ДЕЙСТВИТЕЛЕН: С 20.11.2023 ПО 20.11.2024

А.О. Кожуховский



НАКЛАДНАЯ
Промежуточного приема-передачи проектной документации

д. Боровая

«13» ноября 2023 г.

АДМИНИСТРАЦИЯ МИХНОВКОГО СЕЛЬСКОГО ПОСЕЛЕНИЯ СМОЛЕНСКОГО РАЙОНА СМОЛЕНСКОЙ ОБЛАСТИ именуемая в дальнейшем «Заказчик», в лице Главы муниципального образования Михновского сельского Смоленского района Смоленской области Бурделёва Алексея Петровича, действующего на основании Устава, с одной стороны, и Общество с ограниченной ответственностью "ИНЖПРОЭКСПЕРТ" именуемое в дальнейшем «Исполнитель», в лице Генерального директора Пугачевой Веры Владимировны, действующего на основании Устава, с другой стороны, вместе именуемые в дальнейшем «Стороны», в рамках выполнения Муниципального контракта № 003 от «31» июля 2023 г., фиксируют передачу следующей документации:

№ п/п	Наименование документов	Кол-во экземпляров	Примечание
1	Раздел МК-003-П-ОПЗ	1 экз.	
2	Раздел МК-003-П-ППО	1 экз.	
3	Раздел МК-003-П-ТКР-1-АД	1 экз.	
4	Раздел МК-003-П-ТКР-2-НО	1 экз.	
5	Раздел МК-003-П-ПОС	1 экз.	
6	Раздел МК-003-П-ООС	1 экз.	
7	Раздел МК-003-П-ПМ	1 экз.	
8	Раздел МК-003-П-БЭ	1 экз.	
9	Раздел МК-003-П-СМ	1 экз.	
10	Раздел МК-003-П-ИГ	1 экз.	
11	Раздел МК-003-П-ИИ	1 экз.	
12	Раздел МК-003-П-ИЭ	1 экз.	

Данная накладная не является фактом приемки работ, а лишь подтверждает количество и комплектность переданной документации в соответствии с МУНИЦИПАЛЬНЫМ КОНТРАКТОМ № 003 от «31» июля 2023 г.

СДАЛ

Генеральный директор
ООО «ИНЖПРОЭКСПЕРТ»



/В.В. Пугачева/

ПРИНЯЛ

Глава муниципального
образования Михновского сельского поселен
Смоленского района Смоленской области



/Бурделёв А.П./

ТЕХНИЧЕСКИЕ УСЛОВИЯ № 2
на прокладку футляров
для перспективного монтажа наружных сетей

«11» ноября 2023 г.

1. Место прокладки футляров: Смоленская область, д.Буценино, Михновского сельского Смоленского района Смоленской области.
2. Наименование объекта капитального строительства: Улично-дорожная сеть в д. Буценино на земельных участках с кадастровыми номерами 67:18:0040203:3175, 67:18:0040203:3178 Михновского сельского поселения Смоленского района Смоленской области.
3. Цель выдачи технических условий: устройство футляров для перспективного монтажа волоконно-оптических кабелей без повреждения покрытия дороги.
4. Проектировщик предусматривает:
 - 4.1. Прокладку футляров в соответствии с требованиями действующей нормативно-технической документации для возможности протяжки в них волоконно-оптических кабелей (сельские сети связи абонентского доступа), диаметром футляров 110 мм. Расстояние от верха проезжей части до верха футляра предусмотреть в размере 1,3м. Прокладка резервного футляра не требуется.
 - 4.2. Материал футляров и их точный диаметр определяется действующей нормативно-технической документацией.
5. Срок действия настоящих технических условий составляет 3 года.

Приложение №1,2. Схема расположения футляров.

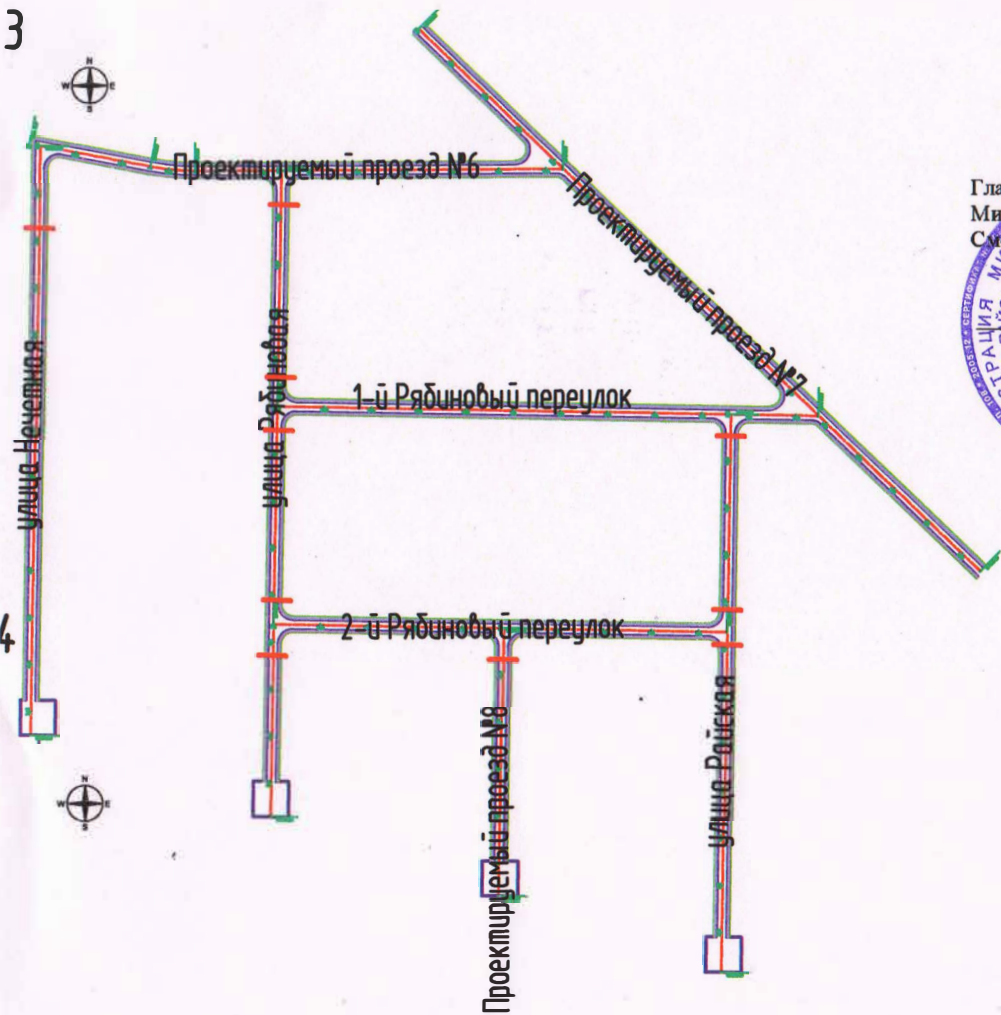
Глава муниципального образования
Михновского сельского Смоленского района
Смоленской области



/ Бурделёв А. П. /

Приложение №1к ТУ №2 от 11.11.23
Схема расположения футляров

— Прокладка футляра (ПЭ труба для волоконно-оптических кабелей 110мм)-10шт



Глава муниципального образования
Михновского сельского Смоленского района
Смоленской области



Бурделёв А. П./

— Прокладка футляра (ПЭ труба для волоконно-оптических кабелей 110мм)-28шт

Приложение №2 к ТУ №2 от 11.11.23
Схема расположения футляров

Глава муниципального образования
Михновского сельского Смоленского района
Смоленской области

И.П. / Бурделёв А.П.



ТЕХНИЧЕСКИЕ УСЛОВИЯ
для присоединения к электрическим сетям
№ 20811024

«26» октября 2023 г.

Публичное акционерное общество «Россети Центр»
(Филиал ПАО «Россети Центр» - «Смоленскэнерго»)

Заявитель: Администрация Михновского с/п Смоленского района Смоленской области.

1. Наименование энергопринимающих устройств Заявителя: Объекты наружного освещения.
2. Место нахождения объектов, в целях электроснабжения которых осуществляется технологическое присоединение энергопринимающих устройств Заявителя: Смоленская область, Смоленский р-н, с.п. Михновское, д. Буценино.
3. Максимальная мощность присоединяемых энергопринимающих устройств заявителя составляет: 19,26 кВт, в том числе 5,5 кВт ранее присоединенная.
4. Категория надежности электроснабжения, обеспечиваемая сетевой организацией настоящими Техническими условиями: III (третья).
5. Класс напряжения электрических сетей, к которым осуществляется технологическое присоединение: 0,4 кВ.
6. Год ввода в эксплуатацию энергопринимающих устройств заявителя: 2023 г.
7. Точка(и) присоединения и максимальная мощность в каждой точке присоединения: контактные соединения ЛЭП 0,4 кВ Заявителя на опоре №1 ВЛ-0,4 кВ №1 ТП-1651. Максимальная мощность присоединяемых энергопринимающих устройств в точке присоединения 19,26 кВт.
8. Основной источник питания (для нормальной схемы на момент разработки ТУ):
 - базовая подстанция 110-35 кВ: ПС 35/10 кВ Лубня.
 - линия электропередачи 6-10 кВ: Л 10 кВ №1006.
 - базовая трансформаторная подстанция 6-10 кВ: ТП-1651.
 - линия электропередачи до 1000В: ВЛ 0,4 кВ №1, опора №1.
9. Резервный источник питания (для нормальной схемы на момент разработки ТУ):
 - базовая подстанция 110-35 кВ: нет.
 - линия электропередачи 6-10 кВ: нет.
 - базовая трансформаторная подстанция 6-10 кВ: нет.
 - линия электропередачи до 1000 В: нет.
10. Сетевая организация осуществляет:
 - 10.1. Новое строительство:
 - 10.1.1. Строительство новых линий электропередачи: нет.
 - 10.1.2. Строительство новых подстанций: нет.
 - 10.1.3. Установка устройств регулирования напряжения для обеспечения надежности и качества электроэнергии: нет.
 - 10.1.4. Требования к устройствам релейной защиты (аппаратам защиты до 1000 В): нет.
 - 10.1.5. Требования к расчетному учету электроэнергии и мощности (активной и реактивной): нет.
 - 10.1.6. Требования к контрольному учету электроэнергии и мощности (активной и реактивной): нет.
 - 10.2. Реконструкция существующих объектов:
 - 10.2.1. Увеличение сечения проводов и кабелей: нет.
 - 10.2.2. Замена или увеличение мощности трансформаторов: нет.
 - 10.2.3. Расширение распределительных устройств: нет.
 - 10.2.4. Модернизация электрооборудования: нет.

10.3.1. Требования к расчетному учету электроэнергии и мощности (активной и реактивной): нет.

11. Заявитель осуществляет:

11.1. Строительство новых линий электропередачи: Для электроснабжения осветительной нагрузки запроектировать и выполнить монтаж ЛЭП от точек присоединения до проектируемых светильников.

- Марку и сечение провода выбрать согласно расчету и в соответствии с ПУЭ и действующей НТД.

- Трассу ЛЭП с изолированным самонесущим проводом согласовать со всеми заинтересованными организациями.

11.2. Строительство новых подстанций: нет.

11.3. Требования к изоляции и защите от перенапряжения: нет.

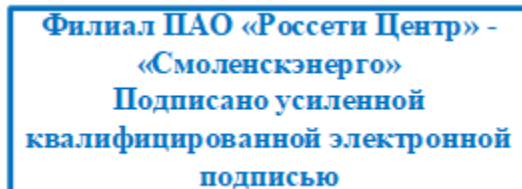
11.4. Требования к расчетному учету электроэнергии и мощности (активной и реактивной): необходимость реконструкции системы учета определить в соответствии с вновь присоединяемой мощностью.

Система учета должна соответствовать требованиям Постановления Правительства РФ от 04.05.2012 № 442.

12. Срок действия настоящих технических условий составляет 2 года со дня заключения договора об осуществлении технологического присоединения к электрическим сетям.

Заместитель генерального директора - директор филиала
ПАО «Россети Центр» - «Смоленскэнерго»

А.А. Сорокин
«26» октября 2023 г.



ТЕХНИЧЕСКИЕ УСЛОВИЯ
для присоединения к электрическим сетям
№20810066

«20» октября 2023 г

Публичное акционерное общество «Россети Центр»
(Филиал ПАО «Россети Центр» - «Смоленскэнерго»)

Заявитель: Администрация Михновского с/п Смоленского района Смоленской области.

1. Наименование энергопринимающих устройств Заявителя: Объекты наружного освещения.
2. Место нахождения объектов, в целях электроснабжения которых осуществляется технологическое присоединение энергопринимающих устройств Заявителя: Смоленская область, Смоленский р-н, с.п. Михновское, д. Буценино.
3. Максимальная мощность присоединяемых энергопринимающих устройств заявителя составляет: 5,28 кВт.
4. Категория надежности электроснабжения, обеспечиваемая сетевой организацией настоящими Техническими условиями: III (третья).
5. Класс напряжения электрических сетей, к которым осуществляется технологическое присоединение: 0,4 кВ.
6. Год ввода в эксплуатацию энергопринимающих устройств заявителя: 2023 г.
7. Точка(и) присоединения и максимальная мощность в каждой точке присоединения: контактные соединения ЛЭП 0,4 кВ Заявителя и выходных контактов коммутационного аппарата в ВЦУ, расположенном на опоре №1 ВЛ-0,4 кВ №2 ТП-1316. Максимальная мощность присоединяемых энергопринимающих устройств в точке присоединения 5,28 кВт.
8. Основной источник питания (для нормальной схемы на момент разработки ТУ):
 - базовая подстанция 110-35 кВ: ПС 35/10 кВ Лубня.
 - линия электропередачи 6-10 кВ: Л 10 кВ №1006.
 - базовая трансформаторная подстанция 6-10 кВ: ТП-1316.
 - линия электропередачи до 1000 В: ВЛ 0,4 кВ №2, опора №1.
9. Резервный источник питания (для нормальной схемы на момент разработки ТУ):
 - базовая подстанция 110-35 кВ: нет.
 - линия электропередачи 6-10 кВ: нет.
 - базовая трансформаторная подстанция 6-10 кВ: нет.
 - линия электропередачи до 1000 В: нет.
10. Сетевая организация осуществляет:
 - 10.1. Новое строительство:
 - 10.1.1. Строительство новых линий электропередачи: нет.
 - 10.1.2. Строительство новых подстанций: нет.
 - 10.2. Реконструкция существующих объектов:
 - 10.2.1. Увеличение сечения проводов и кабелей: нет.
 - 10.2.2. Замена или увеличение мощности трансформаторов: нет.
 - 10.2.3. Расширение распределительных устройств: нет.
 - 10.2.4. Установка устройств регулирования напряжения для обеспечения надежности и качества электроэнергии: нет.
 - 10.3. Требования к расчетному учету электроэнергии и мощности (активной и реактивной):
 - 10.3.1. Выполнить монтаж ВЦУ с коммутационным аппаратом от опоры №1 ВЛ 0,4 кВ №2 ТП-1316. Выбор номинальных параметров коммутационного аппарата произвести согласно максимальной мощности энергопринимающего устройства Заявителя.

10.3.2. Организовать в ВЦУ систему учета электроэнергии, удовлетворяющую требованиям Постановления Правительства РФ от 04.05.2012 № 442, с использованием средства коммерческого учета электрической энергии (мощности) трехфазного прямого включения.

11. Заявитель осуществляет:

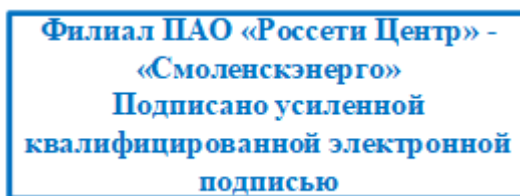
11.1. Строительство ЛЭП 0,4 кВ от энергопринимающего устройства до точки присоединения в соответствии с требованиями действующей нормативно-технической документацией.

11.2. Фактическое присоединение ЛЭП 0,4 кВ, построенной в соответствии с п. 11.1. настоящих технических условий, к выходным контактам коммутационного аппарата, расположенного в ВЦУ.

12. Срок действия настоящих технических условий составляет 2 года со дня заключения договора об осуществлении технологического присоединения к электрическим сетям.

Заместитель генерального директора - директор филиала
ПАО «Россети Центр» - «Смоленскэнерго»

А.А. Сорокин
«20» октября 2023 г.





ДЕПАРТАМЕНТ ИМУЩЕСТВЕННЫХ И ЗЕМЕЛЬНЫХ ОТНОШЕНИЙ
СМОЛЕНСКОЙ ОБЛАСТИ

ПРИКАЗ

« ___ » _____

№ _____

**О предоставлении в постоянное
(бессрочное) пользование
земельных участков,
находящихся в федеральной
собственности, полномочия по
управлению и распоряжению
которыми переданы Смоленской
области**

В соответствии со статьями 10, 39⁹ Земельного кодекса Российской Федерации, Положением о Департаменте имущественных и земельных отношений Смоленской области, утвержденным постановлением Администрации Смоленской области от 20.02.2009 № 86, протоколом заседания Правительственной комиссии по развитию жилищного строительства и оценке эффективности использования земельных участков, находящихся в собственности Российской Федерации, от 27.12.2013 № 20, на основании заявления Администрации Михновского сельского поселения Смоленского района Смоленской области от 22.03.2023 № 155:

п р и к а з ы в а ю:

Предоставить Администрации Михновского сельского поселения Смоленского района Смоленской области (государственный регистрационный номер записи о государственной регистрации юридического лица в Едином государственном реестре юридических лиц 1056735021837) в постоянное (бессрочное) пользование следующие земельные участки из категории земель населенных пунктов, находящиеся в федеральной собственности, полномочия по управлению и распоряжению которыми переданы Смоленской области:

- земельный участок с кадастровым номером 67:18:0040203:3180 площадью 77 418 кв. метров, расположенный по адресу: Российская Федерация, Смоленская область, Смоленский район, Михновское сельское поселение, дер. Телешы;

- земельный участок с кадастровым номером 67:18:0040203:3176 площадью 72 007 кв. метров, расположенный по адресу: Российская Федерация, Смоленская область, Смоленский район, Михновское сельское поселение, дер. Телеша;
- земельный участок с кадастровым номером 67:18:0040203:3177 площадью 103 кв. метра, расположенный по адресу: Российская Федерация, Смоленская область, Смоленский район, Михновское сельское поселение, дер. Телеша;
- земельный участок с кадастровым номером 67:18:0000000:3266 площадью 4 421 кв. метр, расположенный по адресу: Российская Федерация, Смоленская область, Смоленский район, Михновское сельское поселение, дер. Демидовка;
- земельный участок с кадастровым номером 67:18:0000000:3282 площадью 65 373 кв. метра, расположенный по адресу: Российская Федерация, Смоленская область, Смоленский район, Михновское сельское поселение, дер. Демидовка;
- земельный участок с кадастровым номером 67:18:0040203:3178 площадью 81 252 кв. метра, расположенный по адресу: Российская Федерация, Смоленская область, Смоленский район, Михновское сельское поселение, дер. Буценино;
- земельный участок с кадастровым номером 67:18:0040203:3175 площадью 31 541 кв. метр, расположенный по адресу: Российская Федерация, Смоленская область, Смоленский район, Михновское сельское поселение, для строительства улично-дорожной сети.

И.о. начальника Департамента

Е.В. Макаревская


**Строительство улично-дорожной сети в д. Буценино на земельных участках с кадастровыми номерами 67:18:0040203:3175, 67:18:0040203:3178
Михновского сельского поселения Смоленского района Смоленской области**

Наименование породы	Вид породы	Количество, шт
Ива 10 см	мягкая	425
Ива 20 см	мягкая	177
Итого:		602

Согласовано:

Глава муниципального образования
Михновского сельского поселения Смоленского района
Смоленской области

Бурделёв А. П./



Согласовано

Взам. инв. №

Подпись и дата

Инв. №

МК-003-П-ТКР-1-АД-ПЗ

Изм.	Кол.	Лист	№ док	Подпись	Дата
ГИП		Бобков В.			11.23
Выполнил		Пугачева В.			11.23

Ведомость вырубki деревьев

Стадия	Лист	Листов
П	1	
Инж. Эксперт Про		


Филиал публично-правовой компании "Роскадастр" по Смоленской области
полное наименование органа регистрации прав
Выписка из Единого государственного реестра недвижимости об объекте недвижимости

Сведения о характеристиках объекта недвижимости

На основании запроса от 12.10.2023, поступившего на рассмотрение 12.10.2023, сообщаем, что согласно записям Единого государственного реестра недвижимости:

Раздел 1 Лист 1

Земельный участок			
вид объекта недвижимости			
Лист № 1 раздела 1	Всего листов раздела 1: 4	Всего разделов: 8	Всего листов выписки: 21
12.10.2023г. № КУВИ-001/2023-232610914			
Кадастровый номер:	67:18:0040203:3175		
Номер кадастрового квартала:	67:18:0040203		
Дата присвоения кадастрового номера:	14.11.2019		
Ранее присвоенный государственный учетный номер:	данные отсутствуют		
Адрес:	Российская Федерация, Смоленская область, р-н Смоленский, с.п. Михновское		
Площадь:	31541 +/- 62		
Кадастровая стоимость, руб.:	944167.37		
Кадастровые номера расположенных в пределах земельного участка объектов недвижимости:	данные отсутствуют		
Кадастровые номера объектов недвижимости, из которых образован объект недвижимости:	67:18:0040203:1730		
Кадастровые номера образованных объектов недвижимости:	данные отсутствуют		
Категория земель:	Земли населенных пунктов		
Виды разрешенного использования:	земельные участки (территории) общего пользования		
Сведения о кадастровом инженере:	31884, образованием земельного участка путем раздела с сохранением в измененных границах исходного земельного участка с кадастровым номером 67:18:0040203:1730, расположенного по адресу: Смоленская область, р-н Смоленский, с.п. Михновское, № 22К/19, 2019-09-20		
Сведения о лесах, водных объектах и об иных природных объектах, расположенных в пределах земельного участка:	данные отсутствуют		
Сведения о том, что земельный участок полностью расположен в границах зоны с особыми условиями использования территории, территории объекта культурного наследия, публичного сервитута:	данные отсутствуют		

полное наименование должности	 ДОКУМЕНТ ПОДПИСАН ЭЛЕКТРОННОЙ ПОДПИСЬЮ Сертификат: 00BV056B7401CB38D2B3576ACDC8425108 Владелец: ФЕДЕРАЛЬНАЯ СЛУЖБА ГОСУДАРСТВЕННОЙ РЕГИСТРАЦИИ, КАДАСТРА И КАРТОГРАФИИ Действителен: с 27.06.2023 по 19.09.2024	инициалы, фамилия

Земельный участок			
вид объекта недвижимости			
Лист № 2 раздела 1	Всего листов раздела 1: 4	Всего разделов: 8	Всего листов выписки: 21
12.10.2023г. № КУВИ-001/2023-232610914			
Кадастровый номер:		67:18:0040203:3175	
Сведения о том, что земельный участок расположен в границах особой экономической зоны, территории опережающего социально-экономического развития, зоны территориального развития в Российской Федерации, игровой зоны:		данные отсутствуют	
Сведения о том, что земельный участок расположен в границах особо охраняемой природной территории, охотничьих угодий, лесничеств:		данные отсутствуют	
Сведения о результатах проведения государственного земельного надзора:		данные отсутствуют	
Сведения о расположении земельного участка в границах территории, в отношении которой утвержден проект межевания территории:		данные отсутствуют	
Условный номер земельного участка:		данные отсутствуют	
Сведения о принятии акта и (или) заключении договора, предусматривающих предоставление в соответствии с земельным законодательством исполнительным органом государственным органом власти или органом местного самоуправления, находящегося в государственной или муниципальной собственности земельного участка для строительства наемного дома социального использования или наемного дома коммерческого использования:		данные отсутствуют	
Сведения о том, что земельный участок или земельные участки образованы на основании решения об изъятии земельного участка и (или) расположенного на нем объекта недвижимости для государственных или муниципальных нужд:		данные отсутствуют	
Сведения о том, что земельный участок образован из земель или земельного участка, государственная собственность на которые не разграничена:		данные отсутствуют	
Сведения о наличии земельного спора о местоположении границ земельных участков:		данные отсутствуют	
Статус записи об объекте недвижимости:		Сведения об объекте недвижимости имеют статус "актуальные"	
Особые отметки:		Для данного земельного участка обеспечен доступ посредством земельного участка (земельных участков) с кадастровым номером (кадастровыми номерами): земли общего пользования. Сведения об ограничениях права на объект недвижимости, обременениях данного объекта, не зарегистрированных	



ДОКУМЕНТ ПОДПИСАН
ЭЛЕКТРОННОЙ ПОДПИСЬЮ

Сертификат: 00ВВ056В7401СВ38D2В3576АСDС8425108

Владелец: ФЕДЕРАЛЬНАЯ СЛУЖБА ГОСУДАРСТВЕННОЙ
РЕГИСТРАЦИИ, КАДАСТРА И КАРТОГРАФИИ
Действителен: с 27.06.2023 по 19.09.2024

полное наименование должности

инициалы, фамилия

Земельный участок			
вид объекта недвижимости			
Лист № 3 раздела 1	Всего листов раздела 1: 4	Всего разделов: 8	Всего листов выписки: 21

12.10.2023г. № КУВИ-001/2023-232610914

Кадастровый номер:

67:18:0040203:3175

в реестре прав, ограничений прав и обременений недвижимого имущества: вид ограничения (обременения): ограничения прав на земельный участок, предусмотренные статьей 56 Земельного кодекса Российской Федерации; срок действия: с 14.11.2019; реквизиты документа-основания: документ, содержащий необходимые для внесения в государственный кадастр недвижимости сведения об установлении или изменении территориальной зоны или зоны с особыми условиями использования территорий, либо об отмене установления такой зоны от 14.05.2021 № б/н; документ, воспроизводящий сведения, содержащиеся в решении об установлении или изменении границ зон с особыми условиями использования территорий от 14.05.2021 № б/н; постановление Правительства Российской Федерации "О порядке установления охранных зон объектов электросетевого хозяйства и особых условий использования земельных участков, расположенных в границах таких зон" от 24.02.2009 № 160 выдан: Правительство РФ; заключение кадастрового инженера от 04.05.2021 № б/н. вид ограничения (обременения): ограничения прав на земельный участок, предусмотренные статьей 56 Земельного кодекса Российской Федерации; срок действия: с 14.11.2019; реквизиты документа-основания: документ, содержащий необходимые для внесения в государственный кадастр недвижимости сведения об установлении или изменении территориальной зоны или зоны с особыми условиями использования территорий, либо об отмене установления такой зоны от 17.05.2019 № б/н; документ, воспроизводящий сведения, содержащиеся в решении об установлении или изменении границ зон с особыми условиями использования территорий от 17.05.2019 № б/н; постановление Правительства Российской Федерации "О порядке установления охранных зон объектов электросетевого хозяйства и особых условий использования" от 24.02.2009 № 160; решение о согласовании границ охранной зоны объекта электросетевого хозяйства, Федеральная служба по экологическому, технологическому и атомному надзору (Ростехнадзор) Центральное управление от 17.12.2018 № С-648. вид ограничения (обременения): ограничения прав на земельный участок, предусмотренные статьей 56 Земельного кодекса Российской Федерации; срок действия: с 14.11.2019; реквизиты документа-основания: документ, содержащий необходимые для внесения в государственный кадастр недвижимости сведения об установлении или изменении территориальной зоны или зоны с особыми условиями использования территорий, либо об отмене установления такой зоны от 31.01.2019 № б/н; документ, воспроизводящий сведения, содержащиеся в решении об установлении или изменении границ зон с особыми условиями использования территорий от 31.01.2019 № б/н; постановление Правительства Российской Федерации "О порядке установления охранных зон объектов электросетевого хозяйства и особых условий использования



ДОКУМЕНТ ПОДПИСАН
ЭЛЕКТРОННОЙ ПОДПИСЬЮ

Сертификат: 00BV056B7401CB38D2B3576ACDC8425108

Владелец: ФЕДЕРАЛЬНАЯ СЛУЖБА ГОСУДАРСТВЕННОЙ

РЕГИСТРАЦИИ, КАДАСТРА И КАРТОГРАФИИ

Действителен: с 27.06.2023 по 19.09.2024

полное наименование должности

инициалы, фамилия

Земельный участок			
вид объекта недвижимости			
Лист № 4 раздела 1	Всего листов раздела 1: 4	Всего разделов: 8	Всего листов выписки: 21
12.10.2023г. № КУВИ-001/2023-232610914			
Кадастровый номер:		67:18:0040203:3175	
		земельных участков, расположенных в границах таких зон" от 24.02.2009 № 160; решение о согласовании границ охранной зоны объекта электросетевого хозяйства от 21.12.2018 № С-706 выдан: Федеральная служба по экологическому, технологическому и атомному надзору (Ростехнадзор) Центральное Управление..	
Получатель выписки:		Чернова Алина Владимировна	

полное наименование должности	 ДОКУМЕНТ ПОДПИСАН ЭЛЕКТРОННОЙ ПОДПИСЬЮ Сертификат: 00ВВ056В7401СВ38D2В3576АСDС8425108 Владелец: ФЕДЕРАЛЬНАЯ СЛУЖБА ГОСУДАРСТВЕННОЙ РЕГИСТРАЦИИ, КАДАСТРА И КАРТОГРАФИИ Действителен: с 27.06.2023 по 19.09.2024	инициалы, фамилия
-------------------------------	---	-------------------

Выписка из Единого государственного реестра недвижимости об объекте недвижимости
Сведения о зарегистрированных правах

Земельный участок			
вид объекта недвижимости			
Лист № 1 раздела 2	Всего листов раздела 2: 2	Всего разделов: 8	Всего листов выписки: 21
12.10.2023г. № КУВИ-001/2023-232610914			
Кадастровый номер:		67:18:0040203:3175	
1	Правообладатель (правообладатели):	1.1	Администрация Михновского сельского поселения Смоленского района Смоленской области
	Сведения о возможности предоставления третьим лицам персональных данных физического лица:	1.1.1	данные отсутствуют
2	Вид, номер, дата и время государственной регистрации права:	2.1	Постоянное (бессрочное) пользование 67:18:0040203:3175-67/056/2023-2 30.03.2023 16:47:43
3	Сведения об осуществлении государственной регистрации сделки, права без необходимого в силу закона согласия третьего лица, органа:	3.1	данные отсутствуют
4	Ограничение прав и обременение объекта недвижимости:	не зарегистрировано	
1	Правообладатель (правообладатели):	1.2	Российская Федерация
	Сведения о возможности предоставления третьим лицам персональных данных физического лица:	1.2.1	данные отсутствуют
2	Вид, номер, дата и время государственной регистрации права:	2.2	Собственность 67:18:0040203:3175-67/061/2019-1 14.11.2019 11:31:52
3	Сведения об осуществлении государственной регистрации сделки, права без необходимого в силу закона согласия третьего лица, органа:	3.2	данные отсутствуют
4	Ограничение прав и обременение объекта недвижимости:	не зарегистрировано	
5	Договоры участия в долевом строительстве:	не зарегистрировано	
6	Заявленные в судебном порядке права требования:	данные отсутствуют	
7	Сведения о возможности предоставления третьим лицам персональных данных физического лица	данные отсутствуют	
8	Сведения о возражении в отношении зарегистрированного права:	данные отсутствуют	
9	Сведения о наличии решения об изъятии объекта недвижимости для государственных и муниципальных нужд:	данные отсутствуют	



ДОКУМЕНТ ПОДПИСАН
ЭЛЕКТРОННОЙ ПОДПИСЬЮ

Сертификат: 00ВВ056В7401СВ38D2В3576АСDС8425108

Владелец: ФЕДЕРАЛЬНАЯ СЛУЖБА ГОСУДАРСТВЕННОЙ
РЕГИСТРАЦИИ, КАДАСТРА И КАРТОГРАФИИ
Действителен: с 27.06.2023 по 19.09.2024

полное наименование должности

инициалы, фамилия

Земельный участок			
вид объекта недвижимости			
Лист № 2 раздела 2	Всего листов раздела 2: 2	Всего разделов: 8	Всего листов выписки: 21
12.10.2023г. № КУВИ-001/2023-232610914			
Кадастровый номер:		67:18:0040203:3175	
10	Сведения о невозможности государственной регистрации без личного участия правообладателя или его законного представителя:	данные отсутствуют	
11	Правопритязания и сведения о наличии поступивших, но не рассмотренных заявлений о проведении государственной регистрации права (перехода, прекращения права), ограничения права или обременения объекта недвижимости, сделки в отношении объекта недвижимости:	отсутствуют	
11	Сведения о невозможности государственной регистрации перехода, прекращения, ограничения права на земельный участок из земель сельскохозяйственного назначения:	данные отсутствуют	



ДОКУМЕНТ ПОДПИСАН
ЭЛЕКТРОННОЙ ПОДПИСЬЮ

Сертификат: 00ВВ056В7401СВ38D2В3576АСDС8425108

Владелец: ФЕДЕРАЛЬНАЯ СЛУЖБА ГОСУДАРСТВЕННОЙ
РЕГИСТРАЦИИ, КАДАСТРА И КАРТОГРАФИИ
Действителен: с 27.06.2023 по 19.09.2024

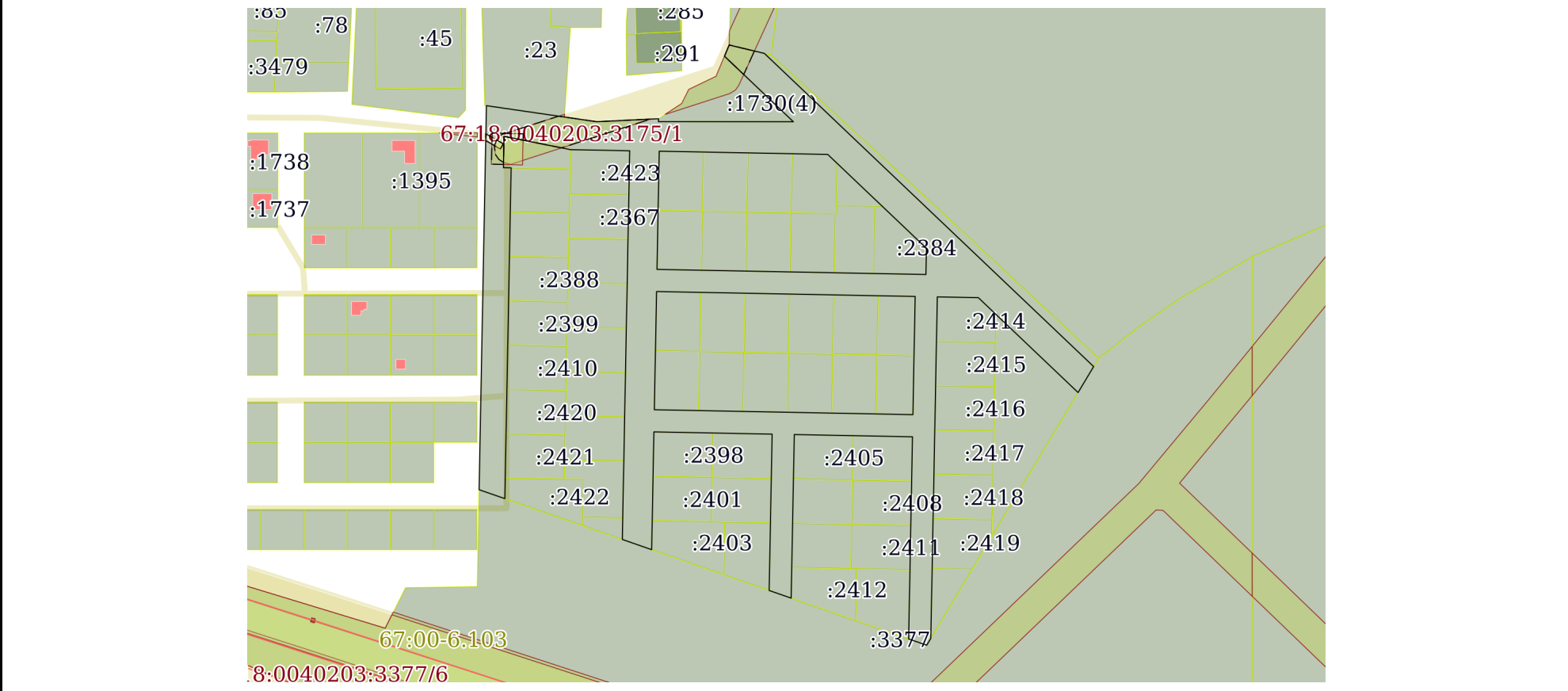
полное наименование должности

инициалы, фамилия

Выписка из Единого государственного реестра недвижимости об объекте недвижимости
Описание местоположения земельного участка

Земельный участок			
вид объекта недвижимости			
Лист № 1 раздела 3	Всего листов раздела 3: 1	Всего разделов: 8	Всего листов выписки: 21
12.10.2023г. № КУВИ-001/2023-232610914			
Кадастровый номер:		67:18:0040203:3175	

План (чертеж, схема) земельного участка



Масштаб 1:4000 Условные обозначения:

	 ДОКУМЕНТ ПОДПИСАН ЭЛЕКТРОННОЙ ПОДПИСЬЮ Сертификат: 00ВВ056В7401СВ38D2В3576АСDС8425108 Владелец: ФЕДЕРАЛЬНАЯ СЛУЖБА ГОСУДАРСТВЕННОЙ РЕГИСТРАЦИИ, КАДАСТРА И КАРТОГРАФИИ Действителен: с 27.06.2023 по 19.09.2024	
полное наименование должности		инициалы, фамилия

Выписка из Единого государственного реестра недвижимости об объекте недвижимости

Описание местоположения земельного участка

Земельный участок			
вид объекта недвижимости			
Лист № 1 раздела 3.1	Всего листов раздела 3.1: 3	Всего разделов: 8	Всего листов выписки: 21
12.10.2023г. № КУВИ-001/2023-232610914			
Кадастровый номер:		67:18:0040203:3175	

Описание местоположения границ земельного участка							
№ п/п	Номер точки		Дирекционный угол	Горизонтальное проложение, м	Описание закрепления на местности	Кадастровые номера смежных участков	Сведения об адресах правообладателей смежных земельных участков
	начальная	конечная					
1	2	3	4	5	6	7	8
1	1.1.1	1.1.2	98°16.8'	75.55	данные отсутствуют	данные отсутствуют	данные отсутствуют
2	1.1.1	1.1.1			данные отсутствуют	67:18:2720101:23	адрес отсутствует
3	1.1.2	1.1.3	87°11.0'	41.73	данные отсутствуют	данные отсутствуют	данные отсутствуют
4	1.1.3	1.1.4	180°0.0'	2	данные отсутствуют	67:18:0040203:1730(4)	данные отсутствуют
5	1.1.4	1.1.5	90°2.3'	91.28	данные отсутствуют	67:18:0040203:1730(4)	данные отсутствуют
6	1.1.5	1.1.6	313°34.3'	64.35	данные отсутствуют	67:18:0040203:1730(4)	данные отсутствуют
7	1.1.6	1.1.7	22°42.3'	8.24	данные отсутствуют	данные отсутствуют	данные отсутствуют
8	1.1.7	1.1.8	103°24.7'	24.49	данные отсутствуют	67:18:0000000:3581	данные отсутствуют
9	1.1.8	1.1.9	133°34.2'	307.52	данные отсутствуют	67:18:0040203:1730(8)	данные отсутствуют
10	1.1.9	1.1.10	210°54.4'	20.5	данные отсутствуют	67:18:0040203:3377	данные отсутствуют
11	1.1.10	1.1.11	313°34.0'	22.33	данные отсутствуют	67:18:0040203:1730(5)	данные отсутствуют
12	1.1.11	1.1.12	313°34.9'	4.57	данные отсутствуют	67:18:0040203:1730(5)	данные отсутствуют
13	1.1.12	1.1.13	313°34.4'	49.68	данные отсутствуют	67:18:0040203:1730(5)	данные отсутствуют
14	1.1.13	1.1.14	313°35.0'	16.59	данные отсутствуют	67:18:0040203:2414	адрес отсутствует
15	1.1.14	1.1.15	271°4.4'	27.76	данные отсутствуют	67:18:0040203:2414	адрес отсутствует
16	1.1.15	1.1.16	181°5.3'	231.17	данные отсутствуют	данные отсутствуют	данные отсутствуют
17	1.1.16	1.1.17	210°56.8'	5.39	данные отсутствуют	67:18:0040203:3377	данные отсутствуют
18	1.1.16	1.1.16			данные отсутствуют	67:18:0040203:1730(5)	данные отсутствуют
19	1.1.17	1.1.18	289°8.9'	12.96	данные отсутствуют	67:18:0040203:3377	данные отсутствуют
20	1.1.18	1.1.19	1°5.3'	136.83	данные отсутствуют	данные отсутствуют	данные отсутствуют
21	1.1.18	1.1.18			данные отсутствуют	67:18:0040203:2413	адрес отсутствует
22	1.1.19	1.1.20	271°5.3'	79.99	данные отсутствуют	данные отсутствуют	данные отсутствуют



ДОКУМЕНТ ПОДПИСАН
ЭЛЕКТРОННОЙ ПОДПИСЬЮ

Сертификат: 00BV056B7401CB38D2B3576ACDC8425108

Владелец: ФЕДЕРАЛЬНАЯ СЛУЖБА ГОСУДАРСТВЕННОЙ

РЕГИСТРАЦИИ, КАДАСТРА И КАРТОГРАФИИ

Действителен: с 27.06.2023 по 19.09.2024

полное наименование должности

инициалы, фамилия

Земельный участок
вид объекта недвижимости

Лист № 2 раздела 3.1

Всего листов раздела 3.1: 3

Всего разделов: 8

Всего листов выписки: 21

12.10.2023г. № КУВИ-001/2023-232610914

Кадастровый номер:

67:18:0040203:3175

1	2	3	4	5	6	7	8
23	1.1.19	1.1.19			данные отсутствуют	67:18:0040203:2406	адрес отсутствует
24	1.1.20	1.1.21	181°5.5'	110.73	данные отсутствуют	данные отсутствуют	данные отсутствуют
25	1.1.20	1.1.20			данные отсутствуют	67:18:0040203:2405	адрес отсутствует
26	1.1.21	1.1.22	289°10.2'	15.77	данные отсутствуют	67:18:0040203:3377	данные отсутствуют
27	1.1.21	1.1.21			данные отсутствуют	67:18:0040203:2412	адрес отсутствует
28	1.1.22	1.1.23	1°5.3'	105.83	данные отсутствуют	данные отсутствуют	данные отсутствуют
29	1.1.22	1.1.22			данные отсутствуют	67:18:0040203:2404	адрес отсутствует
30	1.1.23	1.1.24	271°5.3'	80	данные отсутствуют	данные отсутствуют	данные отсутствуют
31	1.1.23	1.1.23			данные отсутствуют	67:18:0040203:2400	адрес отсутствует
32	1.1.24	1.1.25	181°5.1'	79.72	данные отсутствуют	данные отсутствуют	данные отсутствуют
33	1.1.24	1.1.24			данные отсутствуют	67:18:0040203:2398	адрес отсутствует
34	1.1.25	1.1.26	289°10.6'	21.04	данные отсутствуют	67:18:0040203:3377	данные отсутствуют
35	1.1.25	1.1.25			данные отсутствуют	67:18:0040203:2403	адрес отсутствует
36	1.1.26	1.1.27	1°5.3'	263.1	данные отсутствуют	данные отсутствуют	данные отсутствуют
37	1.1.26	1.1.26			данные отсутствуют	67:18:0040203:1730(1)	данные отсутствуют
38	1.1.27	1.1.28	271°5.3'	40.01	данные отсутствуют	67:18:0040203:2423	адрес отсутствует
39	1.1.28	1.1.29	281°19.3'	46	данные отсутствуют	67:18:0040203:1730(3)	данные отсутствуют
40	1.1.29	1.1.30	180°53.5'	21.23	данные отсутствуют	67:18:0040203:1730(3)	данные отсутствуют
41	1.1.30	1.1.31	90°46.3'	5.2	данные отсутствуют	67:18:0040203:1730(3)	данные отсутствуют
42	1.1.31	1.1.32	181°5.4'	223.96	данные отсутствуют	данные отсутствуют	данные отсутствуют
43	1.1.31	1.1.31			данные отсутствуют	67:18:0040203:2366	адрес отсутствует
44	1.1.32	1.1.33	289°9.1'	18.44	данные отсутствуют	67:18:0040203:3377	данные отсутствуют
45	1.1.32	1.1.32			данные отсутствуют	67:18:0040203:2422	адрес отсутствует
46	1.1.33	1.1.34	1°5.3'	241.66	данные отсутствуют	данные отсутствуют	данные отсутствуют
47	1.1.34	1.1.1	1°5.7'	18.31	данные отсутствуют	данные отсутствуют	данные отсутствуют
48	1.2.35	1.2.36	181°5.3'	80	данные отсутствуют	данные отсутствуют	данные отсутствуют
49	1.2.35	1.2.35			данные отсутствуют	67:18:0040203:2374	адрес отсутствует
50	1.2.36	1.2.37	91°5.3'	182	данные отсутствуют	данные отсутствуют	данные отсутствуют
51	1.2.36	1.2.36			данные отсутствуют	67:18:0040203:2379	адрес отсутствует



ДОКУМЕНТ ПОДПИСАН
ЭЛЕКТРОННОЙ ПОДПИСЬЮ

Сертификат: 00BV056B7401CB38D2B3576ACDC8425108

Владелец: ФЕДЕРАЛЬНАЯ СЛУЖБА ГОСУДАРСТВЕННОЙ

РЕГИСТРАЦИИ, КАДАСТРА И КАРТОГРАФИИ

Действителен: с 27.06.2023 по 19.09.2024

полное наименование должности

инициалы, фамилия

Земельный участок

вид объекта недвижимости

Лист № 3 раздела 3.1

Всего листов раздела 3.1: 3

Всего разделов: 8

Всего листов выписки: 21

12.10.2023г. № КУВИ-001/2023-232610914

Кадастровый номер:

67:18:0040203:3175

1	2	3	4	5	6	7	8
52	1.2.37	1.2.38	1°5.8'	17.75	данные отсутствуют	67:18:0040203:2384	адрес отсутствует
53	1.2.38	1.2.39	313°34.3'	41.39	данные отсутствуют	67:18:0040203:2384	адрес отсутствует
54	1.2.39	1.2.40	313°33.7'	41.99	данные отсутствуют	67:18:0040203:1730(2)	данные отсутствуют
55	1.2.40	1.2.41	313°34.3'	8.79	данные отсутствуют	67:18:0040203:2378	адрес отсутствует
56	1.2.41	1.2.35	271°5.4'	114.02	данные отсутствуют	данные отсутствуют	данные отсутствуют
57	1.3.42	1.3.43	181°5.3'	80	данные отсутствуют	данные отсутствуют	данные отсутствуют
58	1.3.42	1.3.42			данные отсутствуют	67:18:0040203:2385	адрес отсутствует
59	1.3.43	1.3.44	91°5.4'	174.99	данные отсутствуют	данные отсутствуют	данные отсутствуют
60	1.3.43	1.3.43			данные отсутствуют	67:18:0040203:2392	адрес отсутствует
61	1.3.44	1.3.45	1°5.8'	80	данные отсутствуют	данные отсутствуют	данные отсутствуют
62	1.3.44	1.3.44			данные отсутствуют	67:18:0040203:2397	адрес отсутствует
63	1.3.45	1.3.42	271°5.4'	175	данные отсутствуют	данные отсутствуют	данные отсутствуют
64	1.3.45	1.3.45			данные отсутствуют	67:18:0040203:2391	адрес отсутствует



ДОКУМЕНТ ПОДПИСАН
ЭЛЕКТРОННОЙ ПОДПИСЬЮ

Сертификат: 00ВВ056В7401СВ38D2В3576АСDС8425108

Владелец: ФЕДЕРАЛЬНАЯ СЛУЖБА ГОСУДАРСТВЕННОЙ

РЕГИСТРАЦИИ, КАДАСТРА И КАРТОГРАФИИ

Действителен: с 27.06.2023 по 19.09.2024

полное наименование должности

инициалы, фамилия

Выписка из Единого государственного реестра недвижимости об объекте недвижимости

Описание местоположения земельного участка

Земельный участок			
вид объекта недвижимости			
Лист № 1 раздела 3.2	Всего листов раздела 3.2: 2	Всего разделов: 8	Всего листов выписки: 21
12.10.2023г. № КУВИ-001/2023-232610914			
Кадастровый номер:		67:18:0040203:3175	

Сведения о характерных точках границы земельного участка				
Система координат МСК-67, зона 1				
Номер точки	Координаты, м		Описание закрепления на местности	Средняя квадратичная погрешность определения координат характерных точек границ земельного участка, м
	X	Y		
1	2	3	4	5
1	454814.3	1212390.97	-	0.1
2	454795.99	1212390.62	-	0.1
3	454554.37	1212386.03	-	0.1
4	454548.32	1212403.45	-	0.1
5	454772.24	1212407.71	-	0.1
6	454772.31	1212402.51	-	0.1
7	454793.54	1212402.84	-	0.1
8	454784.51	1212447.94	-	0.1
9	454783.75	1212487.94	-	0.1
10	454520.7	1212482.94	-	0.1
11	454513.79	1212502.81	-	0.1
12	454593.5	1212504.32	-	0.1
13	454591.98	1212584.31	-	0.1
14	454486.17	1212582.3	-	0.1
15	454480.99	1212597.2	-	0.1
16	454591.7	1212599.31	-	0.1
17	454590.18	1212679.29	-	0.1
18	454453.37	1212676.69	-	0.1
19	454449.12	1212688.93	-	0.1
20	454453.74	1212691.7	-	0.1
21	454684.87	1212696.09	-	0.1
22	454684.35	1212723.85	-	0.1



ДОКУМЕНТ ПОДПИСАН
ЭЛЕКТРОННОЙ ПОДПИСЬЮ

Сертификат: 00ВВ056В7401СВ38D2В3576АСDС8425108

Владелец: ФЕДЕРАЛЬНАЯ СЛУЖБА ГОСУДАРСТВЕННОЙ
РЕГИСТРАЦИИ, КАДАСТРА И КАРТОГРАФИИ
Действителен: с 27.06.2023 по 19.09.2024

полное наименование должности

инициалы, фамилия

Земельный участок

вид объекта недвижимости

Лист № 2 раздела 3.2

Всего листов раздела 3.2: 2

Всего разделов: 8

Всего листов выписки: 21

12.10.2023г. № КУВИ-001/2023-232610914

Кадастровый номер:

67:18:0040203:3175

1	2	3	4	5
23	454672.91	1212735.87	-	0.1
24	454638.67	1212771.86	-	0.1
25	454635.52	1212775.17	-	0.1
26	454620.13	1212791.35	-	0.1
27	454637.72	1212801.88	-	0.1
28	454849.68	1212579.07	-	0.1
29	454855.36	1212555.25	-	0.1
30	454847.76	1212552.07	-	0.1
31	454803.41	1212598.69	-	0.1
32	454803.47	1212507.41	-	0.1
33	454805.47	1212507.41	-	0.1
34	454803.42	1212465.73	-	0.1
1	454814.3	1212390.97	-	0.1
1	454783.47	1212507.93	-	0.1
2	454781.3	1212621.93	-	0.1
3	454775.24	1212628.3	-	0.1
4	454746.3	1212658.73	-	0.1
5	454717.77	1212688.72	-	0.1
6	454700.02	1212688.38	-	0.1
7	454703.48	1212506.41	-	0.1
1	454783.47	1212507.93	-	0.1
1	454688.49	1212506.13	-	0.1
2	454685.16	1212681.1	-	0.1
3	454605.17	1212679.57	-	0.1
4	454608.5	1212504.61	-	0.1
1	454688.49	1212506.13	-	0.1



ДОКУМЕНТ ПОДПИСАН
ЭЛЕКТРОННОЙ ПОДПИСЬЮ

Сертификат: 00ВВ056В7401СВ38D2В3576АСDС8425108

Владелец: ФЕДЕРАЛЬНАЯ СЛУЖБА ГОСУДАРСТВЕННОЙ

РЕГИСТРАЦИИ, КАДАСТРА И КАРТОГРАФИИ

Действителен: с 27.06.2023 по 19.09.2024

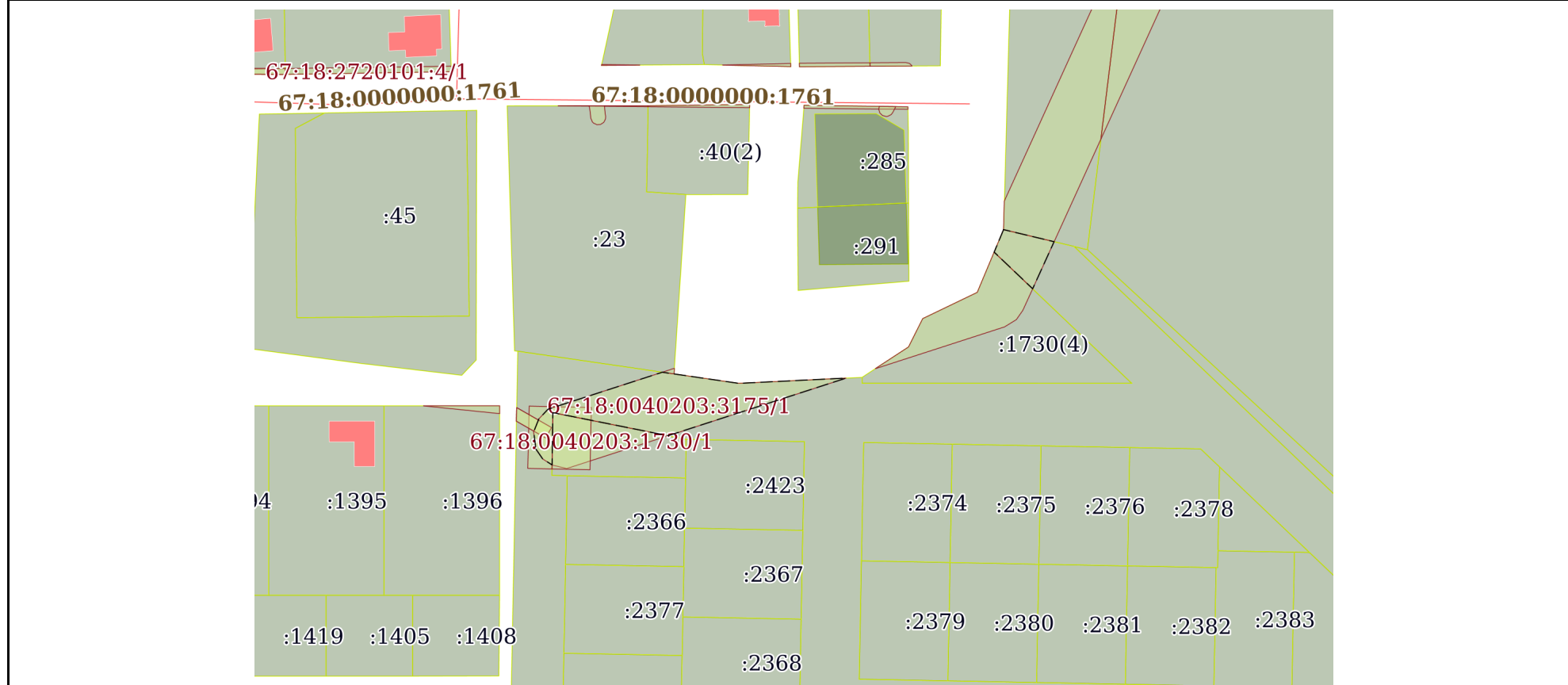
полное наименование должности

инициалы, фамилия


Выписка из Единого государственного реестра недвижимости об объекте недвижимости
Сведения о частях земельного участка

Земельный участок			
вид объекта недвижимости			
Лист № 1 раздела 4	Всего листов раздела 4: 3	Всего разделов: 8	Всего листов выписки: 21
12.10.2023г. № КУВИ-001/2023-232610914			
Кадастровый номер:		67:18:0040203:3175	

План (чертеж, схема) части земельного участка Учетный номер части: 67:18:0040203:3175/1



Масштаб 1:2000 Условные обозначения:

полное наименование должности	 ДОКУМЕНТ ПОДПИСАН ЭЛЕКТРОННОЙ ПОДПИСЬЮ	инициалы, фамилия
	Сертификат: 00ВВ056В7401СВ38D2В3576АСDC8425108 Владелец: ФЕДЕРАЛЬНАЯ СЛУЖБА ГОСУДАРСТВЕННОЙ РЕГИСТРАЦИИ, КАДАСТРА И КАРТОГРАФИИ Действителен: с 27.06.2023 по 19.09.2024	

Земельный участок

вид объекта недвижимости

Лист № 2 раздела 4

Всего листов раздела 4: 3

Всего разделов: 8

Всего листов выписки: 21

12.10.2023г. № КУВИ-001/2023-232610914

Кадастровый номер:

67:18:0040203:3175

План (чертеж, схема) части земельного участка

Учетный номер части: 67:18:0040203:3175/2

3:1396/1

67:18:0040203:1730/2

67:18:0040203:3175/2

67:18:0040203:1730/1

67:18:0040203:1730/4

:1730(3)

Масштаб 1:300

Условные обозначения:

ДОКУМЕНТ ПОДПИСАН
ЭЛЕКТРОННОЙ ПОДПИСЬЮ

Сертификат: 00ВВ056В7401СВ38D2В3576АСDС8425108

Владелец: ФЕДЕРАЛЬНАЯ СЛУЖБА ГОСУДАРСТВЕННОЙ
РЕГИСТРАЦИИ, КАДАСТРА И КАРТОГРАФИИ
Действителен: с 27.06.2023 по 19.09.2024

ПОЛНОЕ НАИМЕНОВАНИЕ ДОЛЖНОСТИ

инициалы, фамилия

Земельный участок

вид объекта недвижимости

Лист № 3 раздела 4

Всего листов раздела 4: 3

Всего разделов: 8

Всего листов выписки: 21

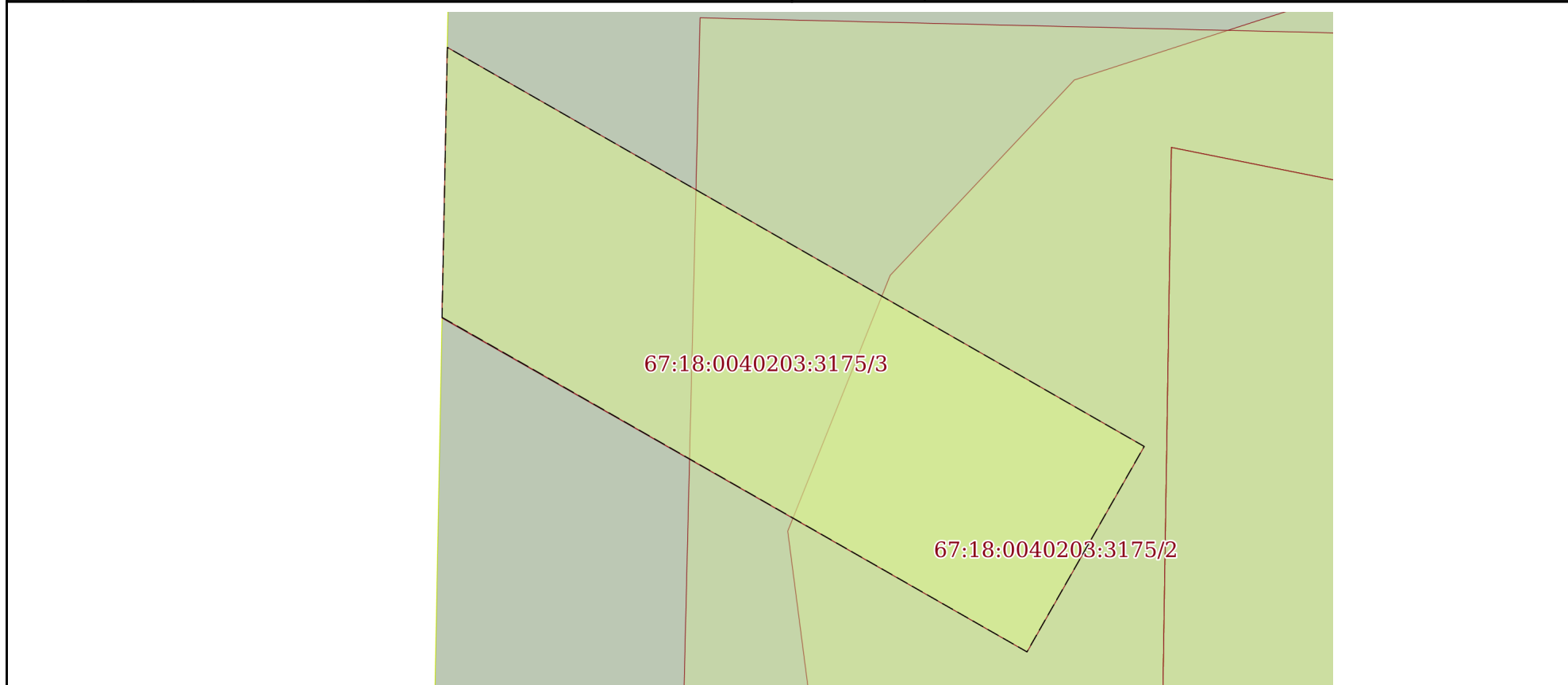
12.10.2023г. № КУВИ-001/2023-232610914

Кадастровый номер:

67:18:0040203:3175

План (чертеж, схема) части земельного участка

Учетный номер части: 67:18:0040203:3175/3



Масштаб 1:100

Условные обозначения:



ДОКУМЕНТ ПОДПИСАН
ЭЛЕКТРОННОЙ ПОДПИСЬЮ

Сертификат: 00ВВ056В7401СВ38D2В3576АСDС8425108

Владелец: ФЕДЕРАЛЬНАЯ СЛУЖБА ГОСУДАРСТВЕННОЙ

РЕГИСТРАЦИИ, КАДАСТРА И КАРТОГРАФИИ

Действителен: с 27.06.2023 по 19.09.2024

ПОЛНОЕ НАИМЕНОВАНИЕ ДОЛЖНОСТИ

инициалы, фамилия

Выписка из Единого государственного реестра недвижимости об объекте недвижимости

Сведения о частях земельного участка

Земельный участок			
вид объекта недвижимости			
Лист № 1 раздела 4.1	Всего листов раздела 4.1: 3	Всего разделов: 8	Всего листов выписки: 21
12.10.2023г. № КУВИ-001/2023-232610914			
Кадастровый номер:		67:18:0040203:3175	

Учетный номер части	Площадь, м2	Содержание ограничения в использовании или ограничения права на объект недвижимости или обременения объекта недвижимости
1	2	3
67:18:0040203:3175/1	1321	67:18-6.1304
67:18:0040203:3175/2	210	67:18-6.1844
67:18:0040203:3175/3	50	67:18-6.1551
	Весь	<p>вид ограничения (обременения): ограничения прав на земельный участок, предусмотренные статьей 56 Земельного кодекса Российской Федерации; Срок действия: не установлен; реквизиты документа-основания: документ, содержащий необходимые для внесения в государственный кадастр недвижимости сведения об установлении или изменении территориальной зоны или зоны с особыми условиями использования территорий, либо об отмене установления такой зоны от 14.05.2021 № б/н; документ, воспроизводящий сведения, содержащиеся в решении об установлении или изменении границ зон с особыми условиями использования территорий от 14.05.2021 № б/н; постановление Правительства Российской Федерации "О порядке установления охранных зон объектов электросетевого хозяйства и особых условий использования земельных участков, расположенных в границах таких зон" от 24.02.2009 № 160 выдан: Правительство РФ; заключение кадастрового инженера от 04.05.2021 № б/н; Содержание ограничения (обременения): В соответствии с Правилами установления охранных зон объектов электросетевого хозяйства и особых условий использования земельных участков, расположенных в границах таких зон (утв. постановлением Правительства РФ от 24 февраля 2009 г. N 160. 8. В охранных зонах запрещается осуществлять любые действия, которые могут нарушить безопасную работу объектов электросетевого хозяйства, в том числе привести к их повреждению или уничтожению, и (или) повлечь причинение вреда жизни, здоровью граждан и имуществу физических или юридических лиц, а также повлечь нанесение экологического ущерба и возникновение пожаров, в том числе: а) набрасывать на провода и опоры воздушных линий электропередачи посторонние предметы, а также подниматься на опоры воздушных линий электропередачи; б) размещать любые объекты и предметы (материалы) в пределах созданных в соответствии с требованиями нормативно-технических документов проходов и подъездов для доступа к объектам электросетевого хозяйства, а также проводить любые работы и возводить сооружения, которые могут препятствовать доступу к объектам электросетевого хозяйства, без создания необходимых для такого доступа проходов и подъездов; в) находиться в пределах огороженной территории и помещениях распределительных устройств и подстанций, открывать двери и люки распределительных устройств и подстанций, производить переключения и подключения в электрических сетях (указанное требование не распространяется на</p>



ДОКУМЕНТ ПОДПИСАН
ЭЛЕКТРОННОЙ ПОДПИСЬЮ

Сертификат: 00BV056B7401CB38D2B3576ACDC8425108

Владелец: ФЕДЕРАЛЬНАЯ СЛУЖБА ГОСУДАРСТВЕННОЙ
РЕГИСТРАЦИИ, КАДАСТРА И КАРТОГРАФИИ
Действителен: с 27.06.2023 по 19.09.2024

полное наименование должности

инициалы, фамилия

Земельный участок			
вид объекта недвижимости			
Лист № 2 раздела 4.1	Всего листов раздела 4.1: 3	Всего разделов: 8	Всего листов выписки: 21

12.10.2023г. № КУВИ-001/2023-232610914

Кадастровый номер:

67:18:0040203:3175

	<p>работников, занятых выполнением разрешенных в установленном порядке работ), разводить огонь в пределах охранных зон вводных и распределительных устройств, подстанций, воздушных линий электропередачи, а также в охранных зонах кабельных линий электропередачи;г) размещать свалки; д) производить работы ударными механизмами, сбрасывать тяжести массой свыше 5 тонн, производить сброс и слив едких и коррозионных веществ и горюче-смазочных материалов (в охранных зонах подземных кабельных линий электропередачи). 9. В охранных зонах, установленных для объектов электросетевого хозяйства напряжением свыше 1000 вольт, помимо действий, предусмотренных пунктом 8 настоящих Правил, запрещается: а) складировать или размещать хранилища любых, в том числе горюче-смазочных, материалов;б) размещать детские и спортивные площадки, стадионы, рынки, торговые точки, полевые станы, загоны для скота, гаражи и стоянки всех видов машин и механизмов, за исключением гаражей-стоянок автомобилей, принадлежащих физическим лицам, проводить любые мероприятия, связанные с большим скоплением людей, не занятых выполнением разрешенных в установленном порядке работ (в охранных зонах воздушных линий электропередачи); в) использовать (запускать) любые летательные аппараты, в том числе воздушных змеев, спортивные модели летательных аппаратов (в охранных зонах воздушных линий электропередачи); г) бросать якоря с судов и осуществлять их проход с отданными якорями, цепями, лотами, волокушами и тралями (в охранных зонах подводных кабельных линий электропередачи); д) осуществлять проход судов с поднятыми стрелами кранов и других механизмов (в охранных зонах воздушных линий электропередачи). 10. В пределах охранных зон без письменного решения о согласовании сетевых организаций юридическим и физическим лицам запрещаются: а) строительство, капитальный ремонт, реконструкция или снос зданий и сооружений; б) горные, взрывные, мелиоративные работы, в том числе связанные с временным затоплением земель; в) посадка и вырубка деревьев и кустарников; г) дноуглубительные, землечерпальные и погрузочно-разгрузочные работы, добыча рыбы, других водных животных и растений придонными орудиями лова, устройство водопоев, колка и заготовка льда (в охранных зонах подводных кабельных линий электропередачи);; Реестровый номер границы: 67:18-6.1304; Вид объекта реестра границ: Зона с особыми условиями использования территории; Вид зоны по документу: Зона с особыми условиями использования территории - ВЛ 1006 ПС Лубня; Тип зоны: Охранная зона инженерных коммуникаций</p>
Весь	<p>вид ограничения (обременения): ограничения прав на земельный участок, предусмотренные статьей 56 Земельного кодекса Российской Федерации; Срок действия: не установлен; реквизиты документа-основания: документ, содержащий необходимые для внесения в государственный кадастр недвижимости сведения об установлении или изменении территориальной зоны или зоны с особыми условиями использования территорий, либо об отмене установления такой зоны от 17.05.2019 № б/н; документ, воспроизводящий сведения, содержащиеся в решении об установлении или изменении границ зон с особыми условиями использования территорий от 17.05.2019 № б/н; постановление Правительства Российской Федерации "О порядке установления охранных зон объектов электросетевого хозяйства и особых условий использования" от 24.02.2009 № 160; решение о согласовании границ охранной зоны объекта электросетевого хозяйства, Федеральная служба по экологическому,</p>



ДОКУМЕНТ ПОДПИСАН
ЭЛЕКТРОННОЙ ПОДПИСЬЮ

Сертификат: 00BV056B7401CB38D2B3576ACDC8425108

Владелец: ФЕДЕРАЛЬНАЯ СЛУЖБА ГОСУДАРСТВЕННОЙ

РЕГИСТРАЦИИ, КАДАСТРА И КАРТОГРАФИИ

Действителен: с 27.06.2023 по 19.09.2024

полное наименование должности

инициалы, фамилия

Земельный участок			
вид объекта недвижимости			
Лист № 3 раздела 4.1	Всего листов раздела 4.1: 3	Всего разделов: 8	Всего листов выписки: 21
12.10.2023г. № КУВИ-001/2023-232610914			
Кадастровый номер:		67:18:0040203:3175	
		технологическому и атомному надзору (Ростехнадзор) Центральное управление от 17.12.2018 № С-648; Содержание ограничения (обременения): Содержание ограничений режима использования объектов недвижимости в границах зоны с особыми условиями использования территории установлено п.п. 8, 9, 10 и 11 Правил установления охранных зон объектов электросетевого хозяйства, утвержденных Постановлением Правительства Российской Федерации от 24.02.2009г. №160 "О порядке установления охранных зон объектов электросетевого хозяйства и особых условий использования земельных участков, расположенных в границах таких зон; Реестровый номер границы: 67:18-6.1844; Вид объекта реестра границ: Зона с особыми условиями использования территории; Вид зоны по документу: Зона с особыми условиями использования территории СТП-1316 Буценино-2 ВЛ-1006 ПС Лубня; Тип зоны: Охранная зона инженерных коммуникаций	
Весь		вид ограничения (обременения): ограничения прав на земельный участок, предусмотренные статьей 56 Земельного кодекса Российской Федерации; Срок действия: не установлен; реквизиты документа-основания: документ, содержащий необходимые для внесения в государственный кадастр недвижимости сведения об установлении или изменении территориальной зоны или зоны с особыми условиями использования территорий, либо об отмене установления такой зоны от 31.01.2019 № б/н; документ, воспроизводящий сведения, содержащиеся в решении об установлении или изменении границ зон с особыми условиями использования территорий от 31.01.2019 № б/н; постановление Правительства Российской Федерации "О порядке установления охранных зон объектов электросетевого хозяйства и особых условий использования земельных участков, расположенных в границах таких зон" от 24.02.2009 № 160; решение о согласовании границ охранной зоны объекта электросетевого хозяйства от 21.12.2018 № С-706 выдан: Федеральная служба по экологическому, технологическому и атомному надзору (Ростехнадзор) Центральное Управление.; Содержание ограничения (обременения): Содержание ограничений режима использования объектов недвижимости в границах зоны с особыми условиями использования территории установлено п.п. 8, 9, 10 и 11 Правил установления охранных зон объектов электросетевого хозяйства, утвержденных Постановлением Правительства Российской Федерации от 24.02.2009г. №160 "О порядке установления охранных зон объектов электросетевого хозяйства и особых условий использования земельных участков, расположенных в границах таких зон; Реестровый номер границы: 67:18-6.1551; Вид объекта реестра границ: Зона с особыми условиями использования территории; Вид зоны по документу: Граница зоны с особыми условиями использования территории ВЛ-0,4кВ №2 ТП-1316 Буценино-2; Тип зоны: Охранная зона инженерных коммуникаций	

 ДОКУМЕНТ ПОДПИСАН ЭЛЕКТРОННОЙ ПОДПИСЬЮ Сертификат: 00BV056B7401CB38D2B3576ACDC8425108 Владелец: ФЕДЕРАЛЬНАЯ СЛУЖБА ГОСУДАРСТВЕННОЙ РЕГИСТРАЦИИ, КАДАСТРА И КАРТОГРАФИИ Действителен: с 27.06.2023 по 19.09.2024	инициалы, фамилия
полное наименование должности	

Выписка из Единого государственного реестра недвижимости об объекте недвижимости

Сведения о частях земельного участка

Земельный участок			
вид объекта недвижимости			
Лист № 1 раздела 4.2	Всего листов раздела 4.2: 3	Всего разделов: 8	Всего листов выписки: 21
12.10.2023г. № КУВИ-001/2023-232610914			
Кадастровый номер:		67:18:0040203:3175	

Сведения о характерных точках границы части (частей) земельного участка				
Учетный номер части: 67:18:0040203:3175/1				
Система координат				
Номер точки	Координаты, м		Описание закрепления на местности	Средняя квадратичная погрешность определения координат характерных точек границ земельного участка, м
	X	Y		
1	2	3	4	5
1	454781.2	1212397.12	-	-
2	454787.06	1212396.36	-	-
3	454791.38	1212398.09	-	-
4	454794.68	1212401.2	-	-
5	454807.18	1212439.87	-	-
6	454803.42	1212465.73	-	-
7	454805.2	1212502.02	-	-
8	454785.74	1212441.8	-	-
9	454793.54	1212402.84	-	-
10	454775.87	1212402.57	-	-
11	454777.93	1212399.38	-	-
1	454781.2	1212397.12	-	-
1	454855.36	1212555.25	-	-
2	454851.28	1212572.34	-	-
3	454835.38	1212565.09	-	-
4	454847.76	1212552.07	-	-
1	454855.36	1212555.25	-	-

полное наименование должности	 ДОКУМЕНТ ПОДПИСАН ЭЛЕКТРОННОЙ ПОДПИСЬЮ	инициалы, фамилия
	Сертификат: 00BV056B7401CB38D2B3576ACDC8425108 Владелец: ФЕДЕРАЛЬНАЯ СЛУЖБА ГОСУДАРСТВЕННОЙ РЕГИСТРАЦИИ, КАДАСТРА И КАРТОГРАФИИ Действителен: с 27.06.2023 по 19.09.2024	

Земельный участок			
вид объекта недвижимости			
Лист № 2 раздела 4.2	Всего листов раздела 4.2: 3	Всего разделов: 8	Всего листов выписки: 21

12.10.2023г. № КУВИ-001/2023-232610914

Кадастровый номер: 67:18:0040203:3175

Сведения о характерных точках границы части (частей) земельного участка
Учетный номер части: 67:18:0040203:3175/2

Система координат				
Номер точки	Координаты, м		Описание закрепления на местности	Средняя квадратичная погрешность определения координат характерных точек границ земельного участка, м
	X	Y		
1	2	3	4	5
1	454790.95	1212415.77	-	-
2	454793.54	1212402.84	-	-
3	454774.54	1212402.54	-	-
4	454774.73	1212394.38	-	-
5	454795.73	1212394.88	-	-
6	454795.23	1212415.87	-	-
1	454790.95	1212415.77	-	-



ДОКУМЕНТ ПОДПИСАН
ЭЛЕКТРОННОЙ ПОДПИСЬЮ

Сертификат: 00ВВ056В7401СВ38D2В3576АСDС8425108

Владелец: ФЕДЕРАЛЬНАЯ СЛУЖБА ГОСУДАРСТВЕННОЙ

РЕГИСТРАЦИИ, КАДАСТРА И КАРТОГРАФИИ

Действителен: с 27.06.2023 по 19.09.2024

полное наименование должности

инициалы, фамилия

Земельный участок				
вид объекта недвижимости				
Лист № 3 раздела 4.2		Всего листов раздела 4.2: 3		Всего разделов: 8
12.10.2023г. № КУВИ-001/2023-232610914				
Кадастровый номер:			67:18:0040203:3175	
Сведения о характерных точках границы части (частей) земельного участка				
Учетный номер части: 67:18:0040203:3175/3				
Система координат				
Номер точки	Координаты, м		Описание закрепления на местности	Средняя квадратичная погрешность определения координат характерных точек границ земельного участка, м
	X	Y		
1	2	3	4	5
1	454790.67	1212390.52	-	-
2	454795.23	1212390.61	-	-
3	454788.49	1212402.38	-	-
4	454785.02	1212400.4	-	-
1	454790.67	1212390.52	-	-



ДОКУМЕНТ ПОДПИСАН
ЭЛЕКТРОННОЙ ПОДПИСЬЮ

Сертификат: 00ВВ056В7401СВ38D2В3576АСDС8425108

Владелец: ФЕДЕРАЛЬНАЯ СЛУЖБА ГОСУДАРСТВЕННОЙ
РЕГИСТРАЦИИ, КАДАСТРА И КАРТОГРАФИИ
Действителен: с 27.06.2023 по 19.09.2024

полное наименование должности

инициалы, фамилия

Филиал публично-правовой компании "Роскадастр" по Смоленской области

полное наименование органа регистрации прав

Выписка из Единого государственного реестра недвижимости об объекте недвижимости

Сведения о характеристиках объекта недвижимости

На основании запроса от 12.10.2023, поступившего на рассмотрение 12.10.2023, сообщаем, что согласно записям Единого государственного реестра недвижимости:

Раздел 1 Лист 1

Земельный участок	
вид объекта недвижимости	
Лист № 1 раздела 1	Всего листов раздела 1: 4
Всего разделов: 8	Всего листов выписки: 30
12.10.2023г. № КУВИ-001/2023-232611112	
Кадастровый номер:	67:18:0040203:3178
Номер кадастрового квартала:	67:18:0040203
Дата присвоения кадастрового номера:	11.12.2019
Ранее присвоенный государственный учетный номер:	данные отсутствуют
Местоположение:	Российская Федерация, Смоленская область, р-н Смоленский, с/п Михновское, д. Буценино
Площадь:	81252 +/- 100
Кадастровая стоимость, руб.:	2116370.34
Кадастровые номера расположенных в пределах земельного участка объектов недвижимости:	данные отсутствуют
Кадастровые номера объектов недвижимости, из которых образован объект недвижимости:	67:18:0000000:1499
Кадастровые номера образованных объектов недвижимости:	данные отсутствуют
Категория земель:	Земли населенных пунктов
Виды разрешенного использования:	земельные участки (территории) общего пользования
Сведения о кадастровом инженере:	31884, образованием земельного участка путем раздела с сохранением в измененных границах исходного земельного участка с кадастровым номером 67:18:0000000:1499, расположенного по адресу: обл. Смоленская, р-н Смоленский, с.п. Михновское, 22К/19, 2019-09-20
Сведения о лесах, водных объектах и об иных природных объектах, расположенных в пределах земельного участка:	данные отсутствуют
Сведения о том, что земельный участок полностью расположен в границах зоны с особыми условиями использования территории, территории объекта культурного наследия, публичного сервитута:	данные отсутствуют



ДОКУМЕНТ ПОДПИСАН
ЭЛЕКТРОННОЙ ПОДПИСЬЮ

Сертификат: 00ВВ056В7401СВ38Д2В3576АСДС8425108

Владелец: ФЕДЕРАЛЬНАЯ СЛУЖБА ГОСУДАРСТВЕННОЙ
РЕГИСТРАЦИИ, КАДАСТРА И КАРТОГРАФИИ
Действителен: с 27.06.2023 по 19.09.2024

полное наименование должности

инициалы, фамилия

Земельный участок			
вид объекта недвижимости			
Лист № 2 раздела 1	Всего листов раздела 1: 4	Всего разделов: 8	Всего листов выписки: 30
12.10.2023г. № КУВИ-001/2023-232611112			
Кадастровый номер:		67:18:0040203:3178	
Сведения о том, что земельный участок расположен в границах особой экономической зоны, территории опережающего социально-экономического развития, зоны территориального развития в Российской Федерации, игровой зоны:		данные отсутствуют	
Сведения о том, что земельный участок расположен в границах особо охраняемой природной территории, охотничьих угодий, лесничеств:		данные отсутствуют	
Сведения о результатах проведения государственного земельного надзора:		данные отсутствуют	
Сведения о расположении земельного участка в границах территории, в отношении которой утвержден проект межевания территории:		данные отсутствуют	
Условный номер земельного участка:		данные отсутствуют	
Сведения о принятии акта и (или) заключении договора, предусматривающих предоставление в соответствии с земельным законодательством исполнительным органом государственным органом власти или органом местного самоуправления, находящегося в государственной или муниципальной собственности земельного участка для строительства наемного дома социального использования или наемного дома коммерческого использования:		данные отсутствуют	
Сведения о том, что земельный участок или земельные участки образованы на основании решения об изъятии земельного участка и (или) расположенного на нем объекта недвижимости для государственных или муниципальных нужд:		данные отсутствуют	
Сведения о том, что земельный участок образован из земель или земельного участка, государственная собственность на которые не разграничена:		данные отсутствуют	
Сведения о наличии земельного спора о местоположении границ земельных участков:		данные отсутствуют	
Статус записи об объекте недвижимости:		Сведения об объекте недвижимости имеют статус "актуальные"	
Особые отметки:		Для данного земельного участка обеспечен доступ посредством земельного участка (земельных участков) с кадастровым номером (кадастровыми номерами): земли общего пользования. Сведения об ограничениях права на объект недвижимости, обременениях данного объекта, не зарегистрированных	



ДОКУМЕНТ ПОДПИСАН
ЭЛЕКТРОННОЙ ПОДПИСЬЮ

Сертификат: 00ВВ056В7401СВ38D2В3576АСDС8425108

Владелец: ФЕДЕРАЛЬНАЯ СЛУЖБА ГОСУДАРСТВЕННОЙ
РЕГИСТРАЦИИ, КАДАСТРА И КАРТОГРАФИИ
Действителен: с 27.06.2023 по 19.09.2024

полное наименование должности

инициалы, фамилия

Земельный участок			
вид объекта недвижимости			
Лист № 3 раздела 1	Всего листов раздела 1: 4	Всего разделов: 8	Всего листов выписки: 30

12.10.2023г. № КУВИ-001/2023-232611112

Кадастровый номер:

67:18:0040203:3178

в реестре прав, ограничений прав и обременений недвижимого имущества: вид ограничения (обременения): ограничения прав на земельный участок, предусмотренные статьей 56 Земельного кодекса Российской Федерации; срок действия: с 13.12.2019; реквизиты документа-основания: документ, содержащий необходимые для внесения в государственный кадастр недвижимости сведения об установлении или изменении территориальной зоны или зоны с особыми условиями использования территорий, либо об отмене установления такой зоны от 11.12.2019 № interact_entry_boundaries_;

документ, воспроизводящий сведения, содержащиеся в решении об установлении или изменении границ зон с особыми условиями использования территорий от 11.12.2019 № ZoneToGKN_5226858E-4D0F-4D6E-AD81-F791CAD0)2EB0 (2 "ВЛ 330 кВ Новосокольники - Талашкино"; постановление Правительства Российской Федерации "О порядке установления охранных зон объектов электросетевого хозяйства и особых условий использования земельных участков, расположенных в границах таких зон" от 24.02.2009 № 160; решение о согласовании границ охранной зоны объекта электросетевого хозяйства от 06.12.2019 № С-1062 выдан: Федеральная служба по экологическому, технологическому и атомному надзору (Ростехнадзор) Межрегиональное Технологическое Управление.

вид ограничения (обременения): ограничения прав на земельный участок, предусмотренные статьей 56 Земельного кодекса Российской Федерации; срок действия: с 09.03.2022; реквизиты документа-основания: документ, содержащий необходимые для внесения в государственный кадастр недвижимости сведения об установлении или изменении территориальной зоны или зоны с особыми условиями использования территорий, либо об отмене установления такой зоны от 17.11.2021 № б/н; документ, воспроизводящий сведения, содержащиеся в решении об установлении или изменении границ зон с особыми условиями использования территорий от 09.12.2021 № б/н; приказ от 09.11.2021 № 1202 выдан: Министерство энергетики РФ (Минэнерго России); приказ от 10.10.2018 № 542 выдан: Минэкономразвитие России; приказ от 13.01.2021 № П/0004 выдан: Росреестр.

вид ограничения (обременения): ограничения прав на земельный участок, предусмотренные статьей 56 Земельного кодекса Российской Федерации; срок действия: с 27.05.2023; реквизиты документа-основания: документ, содержащий необходимые для внесения в государственный кадастр недвижимости сведения об установлении или изменении территориальной зоны или зоны с особыми условиями использования территорий, либо об отмене установления такой зоны от 22.02.2023 № б/н; документ, воспроизводящий сведения, содержащиеся в решении об установлении или изменении границ зон с особыми условиями использования территорий от 22.02.2023 № б/н; об электроэнергетике от 26.03.2003 № 35-ФЗ; о порядке установления охранных зон объектов



ДОКУМЕНТ ПОДПИСАН
ЭЛЕКТРОННОЙ ПОДПИСЬЮ

Сертификат: 00BV056B7401CB38D2B3576ACDC8425108

Владелец: ФЕДЕРАЛЬНАЯ СЛУЖБА ГОСУДАРСТВЕННОЙ

РЕГИСТРАЦИИ, КАДАСТРА И КАРТОГРАФИИ

Действителен: с 27.06.2023 по 19.09.2024

полное наименование должности

инициалы, фамилия

Земельный участок			
вид объекта недвижимости			
Лист № 4 раздела 1	Всего листов раздела 1: 4	Всего разделов: 8	Всего листов выписки: 30
12.10.2023г. № КУВИ-001/2023-232611112			
Кадастровый номер:		67:18:0040203:3178	
		электросетевого хозяйства и особых условий использования земельных участков, расположенных в границах таких зон от 24.02.2009 № 160; о некоторых вопросах установления охранных зон объектов электросетевого хозяйства от 26.08.2013 № 736.	
Получатель выписки:		Чернова Алина Владимировна	

полное наименование должности	 ДОКУМЕНТ ПОДПИСАН ЭЛЕКТРОННОЙ ПОДПИСЬЮ Сертификат: 00ВВ056В7401СВ38D2В3576АСDС8425108 Владелец: ФЕДЕРАЛЬНАЯ СЛУЖБА ГОСУДАРСТВЕННОЙ РЕГИСТРАЦИИ, КАДАСТРА И КАРТОГРАФИИ Действителен: с 27.06.2023 по 19.09.2024	инициалы, фамилия
-------------------------------	---	-------------------

Выписка из Единого государственного реестра недвижимости об объекте недвижимости
Сведения о зарегистрированных правах

Земельный участок			
вид объекта недвижимости			
Лист № 1 раздела 2	Всего листов раздела 2: 2	Всего разделов: 8	Всего листов выписки: 30
12.10.2023г. № КУВИ-001/2023-232611112			
Кадастровый номер:		67:18:0040203:3178	
1	Правообладатель (правообладатели):	1.1	Администрация Михновского сельского поселения Смоленского района Смоленской области
	Сведения о возможности предоставления третьим лицам персональных данных физического лица:	1.1.1	данные отсутствуют
2	Вид, номер, дата и время государственной регистрации права:	2.1	Постоянное (бессрочное) пользование 67:18:0040203:3178-67/056/2023-2 01.04.2023 17:13:30
3	Сведения об осуществлении государственной регистрации сделки, права без необходимого в силу закона согласия третьего лица, органа:	3.1	данные отсутствуют
4	Ограничение прав и обременение объекта недвижимости:	не зарегистрировано	
1	Правообладатель (правообладатели):	1.2	Российская Федерация
	Сведения о возможности предоставления третьим лицам персональных данных физического лица:	1.2.1	данные отсутствуют
2	Вид, номер, дата и время государственной регистрации права:	2.2	Собственность 67:18:0040203:3178-67/064/2019-1 11.12.2019 11:39:18
3	Сведения об осуществлении государственной регистрации сделки, права без необходимого в силу закона согласия третьего лица, органа:	3.2	данные отсутствуют
4	Ограничение прав и обременение объекта недвижимости:	не зарегистрировано	
5	Договоры участия в долевом строительстве:	не зарегистрировано	
6	Заявленные в судебном порядке права требования:	данные отсутствуют	
7	Сведения о возможности предоставления третьим лицам персональных данных физического лица:	данные отсутствуют	
8	Сведения о возражении в отношении зарегистрированного права:	данные отсутствуют	
9	Сведения о наличии решения об изъятии объекта недвижимости для государственных и муниципальных нужд:	данные отсутствуют	



ДОКУМЕНТ ПОДПИСАН
ЭЛЕКТРОННОЙ ПОДПИСЬЮ

Сертификат: 00ВВ056В7401СВ38D2В3576АСDС8425108

Владелец: ФЕДЕРАЛЬНАЯ СЛУЖБА ГОСУДАРСТВЕННОЙ
РЕГИСТРАЦИИ, КАДАСТРА И КАРТОГРАФИИ
Действителен: с 27.06.2023 по 19.09.2024

полное наименование должности

инициалы, фамилия

Земельный участок			
вид объекта недвижимости			
Лист № 2 раздела 2	Всего листов раздела 2: 2	Всего разделов: 8	Всего листов выписки: 30
12.10.2023г. № КУВИ-001/2023-232611112			
Кадастровый номер:		67:18:0040203:3178	
10	Сведения о невозможности государственной регистрации без личного участия правообладателя или его законного представителя:	данные отсутствуют	
11	Правопритязания и сведения о наличии поступивших, но не рассмотренных заявлений о проведении государственной регистрации права (перехода, прекращения права), ограничения права или обременения объекта недвижимости, сделки в отношении объекта недвижимости:	отсутствуют	
11	Сведения о невозможности государственной регистрации перехода, прекращения, ограничения права на земельный участок из земель сельскохозяйственного назначения:	данные отсутствуют	



ДОКУМЕНТ ПОДПИСАН
ЭЛЕКТРОННОЙ ПОДПИСЬЮ

Сертификат: 00ВВ056В7401СВ38D2В3576АСDС8425108

Владелец: ФЕДЕРАЛЬНАЯ СЛУЖБА ГОСУДАРСТВЕННОЙ
РЕГИСТРАЦИИ, КАДАСТРА И КАРТОГРАФИИ
Действителен: с 27.06.2023 по 19.09.2024

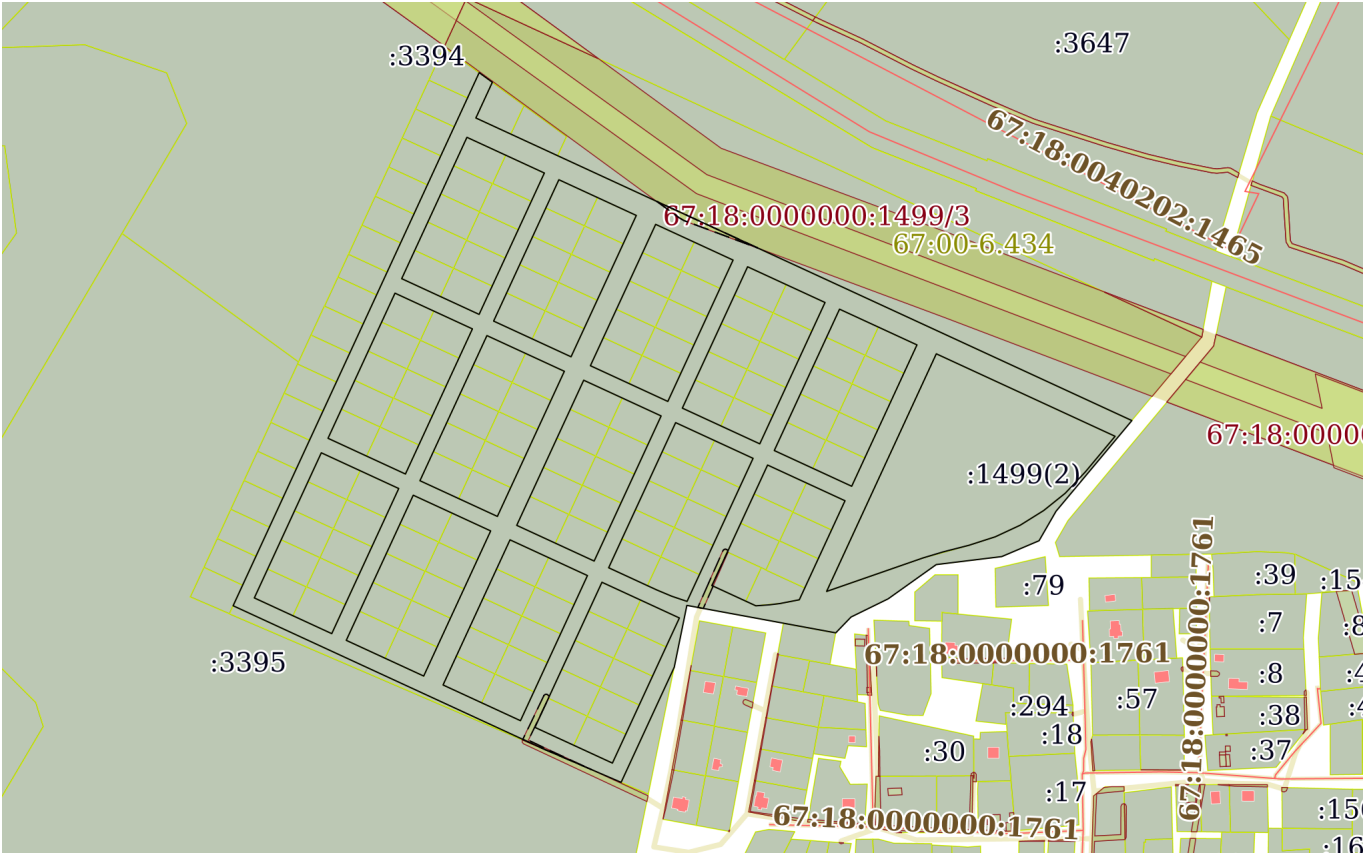
полное наименование должности

инициалы, фамилия

Выписка из Единого государственного реестра недвижимости об объекте недвижимости
Описание местоположения земельного участка

Земельный участок			
вид объекта недвижимости			
Лист № 1 раздела 3	Всего листов раздела 3: 1	Всего разделов: 8	Всего листов выписки: 30
12.10.2023г. № КУВИ-001/2023-232611112			
Кадастровый номер:		67:18:0040203:3178	

План (чертеж, схема) земельного участка



Масштаб 1:7000 Условные обозначения:

	 ДОКУМЕНТ ПОДПИСАН ЭЛЕКТРОННОЙ ПОДПИСЬЮ Сертификат: 00BV056V7401CB38D2B3576ACDC8425108 Владелец: ФЕДЕРАЛЬНАЯ СЛУЖБА ГОСУДАРСТВЕННОЙ РЕГИСТРАЦИИ, КАДАСТРА И КАРТОГРАФИИ Действителен: с 27.06.2023 по 19.09.2024	
полное наименование должности		инициалы, фамилия

Выписка из Единого государственного реестра недвижимости об объекте недвижимости

Описание местоположения земельного участка

Земельный участок			
вид объекта недвижимости			
Лист № 1 раздела 3.1	Всего листов раздела 3.1: 7	Всего разделов: 8	Всего листов выписки: 30
12.10.2023г. № КУВИ-001/2023-232611112			
Кадастровый номер:		67:18:0040203:3178	

Описание местоположения границ земельного участка							
№ п/п	Номер точки		Дирекционный угол	Горизонтальное проложение, м	Описание закрепления на местности	Кадастровые номера смежных участков	Сведения об адресах правообладателей смежных земельных участков
	начальная	конечная					
1	2	3	4	5	6	7	8
1	1.1.1	1.1.2	126°7.3'	15.3	данные отсутствуют	67:18:0000000:1499(1)	данные отсутствуют
2	1.1.1	1.1.1			данные отсутствуют	67:18:0040203:2894	адрес отсутствует
3	1.1.2	1.1.3	204°45.6'	36.91	данные отсутствуют	67:18:0040203:2963	адрес отсутствует
4	1.1.3	1.1.4	114°46.1'	84.59	данные отсутствуют	данные отсутствуют	данные отсутствуют
5	1.1.4	1.1.5	114°46.2'	593.26	данные отсутствуют	67:18:0000000:1499(1)	данные отсутствуют
6	1.1.4	1.1.4			данные отсутствуют	67:18:0040203:2965	адрес отсутствует
7	1.1.5	1.1.6	219°53.5'	110.94	данные отсутствуют	данные отсутствуют	данные отсутствуют
8	1.1.6	1.1.7	209°55.8'	31.93	данные отсутствуют	данные отсутствуют	данные отсутствуют
9	1.1.7	1.1.8	246°57.8'	38	данные отсутствуют	данные отсутствуют	данные отсутствуют
10	1.1.8	1.1.9	263°1.7'	61.96	данные отсутствуют	данные отсутствуют	данные отсутствуют
11	1.1.9	1.1.10	234°31.9'	55.39	данные отсутствуют	данные отсутствуют	данные отсутствуют
12	1.1.10	1.1.11	243°52.6'	38.81	данные отсутствуют	данные отсутствуют	данные отсутствуют
13	1.1.11	1.1.12	223°57.5'	20.62	данные отсутствуют	данные отсутствуют	данные отсутствуют
14	1.1.12	1.1.13	280°27.1'	142.07	данные отсутствуют	данные отсутствуют	данные отсутствуют
15	1.1.12	1.1.12			данные отсутствуют	67:18:0040203:213	214022, обл. Смоленская, г. Смоленск, п. Пронино, д. 1, кв. 50
16	1.1.13	1.1.14	191°31.3'	59.23	данные отсутствуют	данные отсутствуют	данные отсутствуют
17	1.1.14	1.1.15	204°46.1'	118.99	данные отсутствуют	67:18:0000000:1499(3)	данные отсутствуют
18	1.1.15	1.1.16	293°17.9'	78.23	данные отсутствуют	67:18:0040203:3395	данные отсутствуют
19	1.1.16	1.1.17	294°46.1'	321.8	данные отсутствуют	67:18:0000000:1499(4)	данные отсутствуют
20	1.1.17	1.1.1	24°46.2'	551.04	данные отсутствуют	данные отсутствуют	данные отсутствуют
21	1.1.17	1.1.17			данные отсутствуют	67:18:0040203:2962	адрес отсутствует



ДОКУМЕНТ ПОДПИСАН
ЭЛЕКТРОННОЙ ПОДПИСЬЮ

Сертификат: 00BV056B7401CB38D2B3576ACDC8425108

Владелец: ФЕДЕРАЛЬНАЯ СЛУЖБА ГОСУДАРСТВЕННОЙ
РЕГИСТРАЦИИ, КАДАСТРА И КАРТОГРАФИИ
Действителен: с 27.06.2023 по 19.09.2024

полное наименование должности

инициалы, фамилия

Земельный участок
вид объекта недвижимости

Лист № 2 раздела 3.1

Всего листов раздела 3.1: 7

Всего разделов: 8

Всего листов выписки: 30

12.10.2023г. № КУВИ-001/2023-232611112

Кадастровый номер:

67:18:0040203:3178

1	2	3	4	5	6	7	8
22	1.2.18	1.2.19	204°46.3`	245.61	данные отсутствуют	67:18:0000000:1499(2)	данные отсутствуют
23	1.2.19	1.2.20	70°50.0`	96.07	данные отсутствуют	67:18:0000000:1499(2)	данные отсутствуют
24	1.2.20	1.2.21	73°14.8`	19.39	данные отсутствуют	67:18:0000000:1499(2)	данные отсутствуют
25	1.2.21	1.2.22	75°40.1`	25.01	данные отсутствуют	67:18:0000000:1499(2)	данные отсутствуют
26	1.2.22	1.2.23	72°8.3`	25.92	данные отсутствуют	67:18:0000000:1499(2)	данные отсутствуют
27	1.2.23	1.2.24	65°2.2`	25.92	данные отсутствуют	67:18:0000000:1499(2)	данные отсутствуют
28	1.2.24	1.2.25	57°58.7`	25.91	данные отсутствуют	67:18:0000000:1499(2)	данные отсутствуют
29	1.2.25	1.2.26	51°13.1`	25.91	данные отсутствуют	67:18:0000000:1499(2)	данные отсутствуют
30	1.2.26	1.2.27	43°18.4`	27.51	данные отсутствуют	67:18:0000000:1499(2)	данные отсутствуют
31	1.2.27	1.2.28	39°51.9`	43.53	данные отсутствуют	67:18:0000000:1499(2)	данные отсутствуют
32	1.2.28	1.2.18	294°46.2`	184.74	данные отсутствуют	67:18:0000000:1499(2)	данные отсутствуют
33	1.3.29	1.3.30	204°46.3`	146.1	данные отсутствуют	данные отсутствуют	данные отсутствуют
34	1.3.30	1.3.31	114°46.3`	40	данные отсутствуют	67:18:0040203:2970	адрес отсутствует
35	1.3.31	1.3.32	114°46.3`	40	данные отсутствуют	67:18:0040203:2976	адрес отсутствует
36	1.3.32	1.3.33	24°46.3`	146.11	данные отсутствуют	данные отсутствуют	данные отсутствуют
37	1.3.33	1.3.34	294°46.3`	40	данные отсутствуют	67:18:0040203:2971	адрес отсутствует
38	1.3.34	1.3.29	294°45.5`	40	данные отсутствуют	67:18:0040203:2966	адрес отсутствует
39	1.4.35	1.4.36	204°46.3`	146.11	данные отсутствуют	данные отсутствуют	данные отсутствуют
40	1.4.35	1.4.35			данные отсутствуют	67:18:0040203:2999	адрес отсутствует
41	1.4.36	1.4.37	114°45.9`	80	данные отсутствуют	данные отсутствуют	данные отсутствуют
42	1.4.36	1.4.36			данные отсутствуют	67:18:0040203:3003	адрес отсутствует
43	1.4.37	1.4.38	24°46.3`	146.1	данные отсутствуют	данные отсутствуют	данные отсутствуют
44	1.4.37	1.4.37			данные отсутствуют	67:18:0040203:3009	адрес отсутствует
45	1.4.38	1.4.35	294°46.3`	80	данные отсутствуют	данные отсутствуют	данные отсутствуют
46	1.4.38	1.4.38			данные отсутствуют	67:18:0040203:3004	адрес отсутствует
47	1.5.39	1.5.40	204°46.3`	146.1	данные отсутствуют	данные отсутствуют	данные отсутствуют
48	1.5.39	1.5.39			данные отсутствуют	67:18:0040203:3032	адрес отсутствует
49	1.5.40	1.5.41	114°46.3`	80	данные отсутствуют	данные отсутствуют	данные отсутствуют
50	1.5.40	1.5.40			данные отсутствуют	67:18:0040203:3036	адрес отсутствует



ДОКУМЕНТ ПОДПИСАН
ЭЛЕКТРОННОЙ ПОДПИСЬЮ

Сертификат: 00BV056B7401CB38D2B3576ACDC8425108

Владелец: ФЕДЕРАЛЬНАЯ СЛУЖБА ГОСУДАРСТВЕННОЙ

РЕГИСТРАЦИИ, КАДАСТРА И КАРТОГРАФИИ

Действителен: с 27.06.2023 по 19.09.2024

полное наименование должности

инициалы, фамилия

Земельный участок			
вид объекта недвижимости			

Лист № 3 раздела 3.1	Всего листов раздела 3.1: 7	Всего разделов: 8	Всего листов выписки: 30
----------------------	-----------------------------	-------------------	--------------------------

12.10.2023г. № КУВИ-001/2023-232611112

Кадастровый номер:	67:18:0040203:3178
--------------------	--------------------

1	2	3	4	5	6	7	8
51	1.5.41	1.5.42	24°46.0`	146.11	данные отсутствуют	данные отсутствуют	данные отсутствуют
52	1.5.41	1.5.41			данные отсутствуют	67:18:0040203:3042	адрес отсутствует
53	1.5.42	1.5.39	294°46.1`	79.99	данные отсутствуют	данные отсутствуют	данные отсутствуют
54	1.5.42	1.5.42			данные отсутствуют	67:18:0040203:3037	адрес отсутствует
55	1.6.43	1.6.44	204°46.3`	29.31	данные отсутствуют	67:18:0040203:2908	адрес отсутствует
56	1.6.44	1.6.45	204°47.0`	29.2	данные отсутствуют	67:18:0040203:2909	адрес отсутствует
57	1.6.45	1.6.46	204°46.2`	58.4	данные отсутствуют	данные отсутствуют	данные отсутствуют
58	1.6.45	1.6.45			данные отсутствуют	67:18:0040203:2910	адрес отсутствует
59	1.6.46	1.6.47	204°45.4`	29.2	данные отсутствуют	67:18:0040203:2912	адрес отсутствует
60	1.6.46	1.6.46			данные отсутствуют	67:18:0040203:2911	адрес отсутствует
61	1.6.47	1.6.48	114°45.9`	80	данные отсутствуют	данные отсутствуют	данные отсутствуют
62	1.6.48	1.6.49	24°46.4`	58.39	данные отсутствуют	данные отсутствуют	данные отсутствуют
63	1.6.48	1.6.48			данные отсутствуют	67:18:0040203:2918	215155, обл. Смоленская, р-н. Вяземский, д. Всеволодкино, д. 29
64	1.6.49	1.6.50	24°46.2`	58.4	данные отсутствуют	данные отсутствуют	данные отсутствуют
65	1.6.49	1.6.49			данные отсутствуют	67:18:0040203:2915, 67:18:0040203:2916	адрес отсутствует; orpusmol@yandex.ru, Смоленская обл, г. Смоленск
66	1.6.50	1.6.51	24°46.3`	29.31	данные отсутствуют	67:18:0040203:2913	адрес отсутствует
67	1.6.50	1.6.50			данные отсутствуют	67:18:0040203:2914	адрес отсутствует
68	1.6.51	1.6.43	294°46.3`	80	данные отсутствуют	данные отсутствуют	данные отсутствуют
69	1.7.52	1.7.53	204°46.4`	116.91	данные отсутствуют	данные отсутствуют	данные отсутствуют
70	1.7.52	1.7.52			данные отсутствуют	67:18:0040203:2941	адрес отсутствует
71	1.7.53	1.7.54	204°45.4`	29.2	данные отсутствуют	67:18:0040203:2945	адрес отсутствует
72	1.7.53	1.7.53			данные отсутствуют	67:18:0040203:2944	адрес отсутствует
73	1.7.54	1.7.55	114°46.3`	80	данные отсутствуют	данные отсутствуют	данные отсутствуют
74	1.7.55	1.7.56	24°46.3`	146.11	данные отсутствуют	данные отсутствуют	данные отсутствуют
75	1.7.55	1.7.55			данные отсутствуют	67:18:0040203:2951	адрес отсутствует
76	1.7.56	1.7.52	294°46.3`	80	данные отсутствуют	данные отсутствуют	данные отсутствуют
77	1.7.56	1.7.56			данные отсутствуют	67:18:0040203:2946	адрес отсутствует
78	1.8.57	1.8.58	204°46.5`	124.57	данные отсутствуют	данные отсутствуют	данные отсутствуют



ДОКУМЕНТ ПОДПИСАН
ЭЛЕКТРОННОЙ ПОДПИСЬЮ

Сертификат: 00BV056B7401CB38D2B3576ACDC8425108

Владелец: ФЕДЕРАЛЬНАЯ СЛУЖБА ГОСУДАРСТВЕННОЙ

РЕГИСТРАЦИИ, КАДАСТРА И КАРТОГРАФИИ

Действителен: с 27.06.2023 по 19.09.2024

полное наименование должности

инициалы, фамилия

Земельный участок

вид объекта недвижимости

Лист № 4 раздела 3.1

Всего листов раздела 3.1: 7

Всего разделов: 8

Всего листов выписки: 30

12.10.2023г. № КУВИ-001/2023-232611112

Кадастровый номер:

67:18:0040203:3178

1	2	3	4	5	6	7	8
79	1.8.57	1.8.57			данные отсутствуют	67:18:0040203:2952	адрес отсутствует
80	1.8.58	1.8.59	114°46.4'	45.34	данные отсутствуют	данные отсутствуют	данные отсутствуют
81	1.8.58	1.8.58			данные отсутствуют	67:18:0040203:2955	адрес отсутствует
82	1.8.59	1.8.60	85°56.8'	13.01	данные отсутствуют	67:18:0040203:2959	адрес отсутствует
83	1.8.60	1.8.61	82°52.5'	9.76	данные отсутствуют	67:18:0040203:2959	адрес отсутствует
84	1.8.61	1.8.62	79°0.4'	18.46	данные отсутствуют	67:18:0040203:2959	адрес отсутствует
85	1.8.62	1.8.63	24°48.1'	12.35	данные отсутствуют	67:18:0040203:2959	адрес отсутствует
86	1.8.63	1.8.64	24°45.8'	90.01	данные отсутствуют	данные отсутствуют	данные отсутствуют
87	1.8.63	1.8.63			данные отсутствуют	67:18:0040203:2958	адрес отсутствует
88	1.8.64	1.8.57	294°46.1'	79.99	данные отсутствуют	данные отсутствуют	данные отсутствуют
89	1.8.64	1.8.64			данные отсутствуют	67:18:0040203:2956	адрес отсутствует
90	1.9.65	1.9.66	204°46.0'	150.01	данные отсутствуют	данные отсутствуют	данные отсутствуют
91	1.9.65	1.9.65			данные отсутствуют	67:18:0040203:2919	адрес отсутствует
92	1.9.66	1.9.67	114°46.1'	49.91	данные отсутствуют	данные отсутствуют	данные отсутствуют
93	1.9.66	1.9.66			данные отсутствуют	67:18:0040203:2923	адрес отсутствует
94	1.9.67	1.9.68	112°43.5'	15.09	данные отсутствуют	67:18:0040203:2929	адрес отсутствует
95	1.9.68	1.9.69	108°39.8'	15.09	данные отсутствуют	67:18:0040203:2929	адрес отсутствует
96	1.9.69	1.9.70	24°46.0'	57.86	данные отсутствуют	данные отсутствуют	данные отсутствуют
97	1.9.70	1.9.71	24°46.3'	30	данные отсутствуют	67:18:0040203:2926	адрес отсутствует
98	1.9.70	1.9.70			данные отсутствуют	67:18:0040203:2927	адрес отсутствует
99	1.9.71	1.9.72	24°46.3'	30	данные отсутствуют	67:18:0040203:2925	адрес отсутствует
100	1.9.72	1.9.73	24°45.2'	30	данные отсутствуют	67:18:0040203:2924	адрес отсутствует
101	1.9.73	1.9.65	294°46.3'	80	данные отсутствуют	данные отсутствуют	данные отсутствуют
102	1.10.74	1.10.75	204°46.1'	150	данные отсутствуют	данные отсутствуют	данные отсутствуют
103	1.10.74	1.10.74			данные отсутствуют	67:18:0040203:3043	адрес отсутствует
104	1.10.75	1.10.76	114°46.3'	80	данные отсутствуют	данные отсутствуют	данные отсутствуют
105	1.10.75	1.10.75			данные отсутствуют	67:18:0040203:3047	адрес отсутствует
106	1.10.76	1.10.77	24°46.1'	150	данные отсутствуют	данные отсутствуют	данные отсутствуют
107	1.10.76	1.10.76			данные отсутствуют	67:18:0040203:2896	адрес отсутствует



ДОКУМЕНТ ПОДПИСАН
ЭЛЕКТРОННОЙ ПОДПИСЬЮ

Сертификат: 00BV056B7401CB38D2B3576ACDC8425108

Владелец: ФЕДЕРАЛЬНАЯ СЛУЖБА ГОСУДАРСТВЕННОЙ

РЕГИСТРАЦИИ, КАДАСТРА И КАРТОГРАФИИ

Действителен: с 27.06.2023 по 19.09.2024

полное наименование должности

инициалы, фамилия

Земельный участок

вид объекта недвижимости

Лист № 5 раздела 3.1

Всего листов раздела 3.1: 7

Всего разделов: 8

Всего листов выписки: 30

12.10.2023г. № КУВИ-001/2023-232611112

Кадастровый номер:

67:18:0040203:3178

1	2	3	4	5	6	7	8
108	1.10.77	1.10.74	294°46.3`	80	данные отсутствуют	данные отсутствуют	данные отсутствуют
109	1.10.77	1.10.77			данные отсутствуют	67:18:0040203:3048	адрес отсутствует
110	1.11.78	1.11.79	204°46.1`	150	данные отсутствуют	данные отсутствуют	данные отсутствуют
111	1.11.78	1.11.78			данные отсутствуют	67:18:0040203:3010	адрес отсутствует
112	1.11.79	1.11.80	114°45.9`	80	данные отсутствуют	данные отсутствуют	данные отсутствуют
113	1.11.79	1.11.79			данные отсутствуют	67:18:0040203:3014	адрес отсутствует
114	1.11.80	1.11.81	24°46.1`	150	данные отсутствуют	данные отсутствуют	данные отсутствуют
115	1.11.80	1.11.80			данные отсутствуют	67:18:0040203:3020	адрес отсутствует
116	1.11.81	1.11.78	294°45.9`	80	данные отсутствуют	данные отсутствуют	данные отсутствуют
117	1.11.81	1.11.81			данные отсутствуют	67:18:0040203:3015	адрес отсутствует
118	1.12.82	1.12.83	204°46.3`	150	данные отсутствуют	данные отсутствуют	данные отсутствуют
119	1.12.82	1.12.82			данные отсутствуют	67:18:0040203:2977	адрес отсутствует
120	1.12.83	1.12.84	114°46.3`	80	данные отсутствуют	данные отсутствуют	данные отсутствуют
121	1.12.83	1.12.83			данные отсутствуют	67:18:0040203:2981	адрес отсутствует
122	1.12.84	1.12.85	24°46.3`	30	данные отсутствуют	67:18:0040203:2987	адрес отсутствует
123	1.12.85	1.12.86	24°46.3`	90	данные отсутствуют	данные отсутствуют	данные отсутствуют
124	1.12.85	1.12.85			данные отсутствуют	67:18:0040203:2985	адрес отсутствует
125	1.12.86	1.12.87	24°45.2`	30	данные отсутствуют	67:18:0040203:2982	адрес отсутствует
126	1.12.86	1.12.86			данные отсутствуют	67:18:0040203:2983	адрес отсутствует
127	1.12.87	1.12.82	294°46.4`	79.99	данные отсутствуют	данные отсутствуют	данные отсутствуют
128	1.13.88	1.13.89	204°46.1`	150	данные отсутствуют	данные отсутствуют	данные отсутствуют
129	1.13.88	1.13.88			данные отсутствуют	67:18:0040203:2988	адрес отсутствует
130	1.13.89	1.13.90	114°46.3`	80	данные отсутствуют	данные отсутствуют	данные отсутствуют
131	1.13.89	1.13.89			данные отсутствуют	67:18:0040203:2992	адрес отсутствует
132	1.13.90	1.13.91	24°46.3`	30	данные отсутствуют	67:18:0040203:2998	адрес отсутствует
133	1.13.91	1.13.92	24°46.3`	30	данные отсутствуют	67:18:0040203:2996	адрес отсутствует
134	1.13.92	1.13.93	24°46.3`	30	данные отсутствуют	67:18:0040203:2995	адрес отсутствует
135	1.13.93	1.13.94	24°46.3`	30	данные отсутствуют	67:18:0040203:2994	адрес отсутствует
136	1.13.94	1.13.95	24°45.2`	30	данные отсутствуют	67:18:0040203:2993	адрес отсутствует



ДОКУМЕНТ ПОДПИСАН
ЭЛЕКТРОННОЙ ПОДПИСЬЮ

Сертификат: 00BV056B7401CB38D2B3576ACDC8425108

Владелец: ФЕДЕРАЛЬНАЯ СЛУЖБА ГОСУДАРСТВЕННОЙ

РЕГИСТРАЦИИ, КАДАСТРА И КАРТОГРАФИИ

Действителен: с 27.06.2023 по 19.09.2024

полное наименование должности

инициалы, фамилия

Земельный участок			
вид объекта недвижимости			

Лист № 6 раздела 3.1	Всего листов раздела 3.1: 7	Всего разделов: 8	Всего листов выписки: 30
----------------------	-----------------------------	-------------------	--------------------------

12.10.2023г. № КУВИ-001/2023-232611112

Кадастровый номер: 67:18:0040203:3178

1	2	3	4	5	6	7	8
137	1.13.95	1.13.88	294°46.3`	80	данные отсутствуют	данные отсутствуют	данные отсутствуют
138	1.14.96	1.14.97	204°46.1`	150	данные отсутствуют	данные отсутствуют	данные отсутствуют
139	1.14.97	1.14.98	114°45.9`	80	данные отсутствуют	данные отсутствуют	данные отсутствуют
140	1.14.97	1.14.97			данные отсутствуют	67:18:0040203:3025	адрес отсутствует
141	1.14.98	1.14.99	24°46.3`	60	данные отсутствуют	данные отсутствуют	данные отсутствуют
142	1.14.98	1.14.98			данные отсутствуют	67:18:0040203:3031	адрес отсутствует; orzumol@yandex.ru, Смоленская обл, г. Смоленск
143	1.14.99	1.14.10 0	24°46.3`	60	данные отсутствуют	данные отсутствуют	данные отсутствуют
144	1.14.99	1.14.99			данные отсутствуют	67:18:0040203:3029, 67:18:0040203:3028	адрес отсутствует
145	1.14.100	1.14.10 1	24°45.2`	30	данные отсутствуют	67:18:0040203:3026	адрес отсутствует
146	1.14.100	1.14.10 0			данные отсутствуют	67:18:0040203:3027	адрес отсутствует
147	1.14.101	1.14.10 2	294°46.3`	40	данные отсутствуют	67:18:0040203:3026	адрес отсутствует
148	1.14.102	1.14.96	294°45.5`	40	данные отсутствуют	67:18:0040203:3021	адрес отсутствует; 214031, обл Смоленская, г Смоленск, ул Генерала Паскевича, д 7-А, кв 272
149	1.15.103	1.15.10 4	204°46.1`	150	данные отсутствуют	данные отсутствуют	данные отсутствуют
150	1.15.103	1.15.10 3			данные отсутствуют	67:18:0040203:2897	адрес отсутствует
151	1.15.104	1.15.10 5	114°46.3`	80	данные отсутствуют	данные отсутствуют	данные отсутствуют
152	1.15.104	1.15.10 4			данные отсутствуют	67:18:0040203:2901	адрес отсутствует
153	1.15.105	1.15.10 6	24°46.3`	30	данные отсутствуют	67:18:0040203:2907	адрес отсутствует
154	1.15.106	1.15.10 7	24°46.3`	30	данные отсутствуют	67:18:0040203:2905	адрес отсутствует



ДОКУМЕНТ ПОДПИСАН
ЭЛЕКТРОННОЙ ПОДПИСЬЮ

Сертификат: 00ВВ056В7401СВ38D2В3576АСDС8425108

Владелец: ФЕДЕРАЛЬНАЯ СЛУЖБА ГОСУДАРСТВЕННОЙ

РЕГИСТРАЦИИ, КАДАСТРА И КАРТОГРАФИИ

Действителен: с 27.06.2023 по 19.09.2024

полное наименование должности

инициалы, фамилия

Земельный участок

вид объекта недвижимости

Лист № 7 раздела 3.1

Всего листов раздела 3.1: 7

Всего разделов: 8

Всего листов выписки: 30

12.10.2023г. № КУВИ-001/2023-232611112

Кадастровый номер:

67:18:0040203:3178

155	1.15.107	1.15.108	24°46.3`	30	данные отсутствуют	67:18:0040203:2904	адрес отсутствует
156	1.15.108	1.15.109	24°46.3`	30	данные отсутствуют	67:18:0040203:2903	адрес отсутствует
157	1.15.109	1.15.110	24°45.2`	30	данные отсутствуют	67:18:0040203:2902	адрес отсутствует
158	1.15.110	1.15.113	294°46.3`	80	данные отсутствуют	данные отсутствуют	данные отсутствуют
159	1.16.111	1.16.112	204°46.1`	150	данные отсутствуют	данные отсутствуют	данные отсутствуют
160	1.16.111	1.16.111			данные отсутствуют	67:18:0040203:2930	адрес отсутствует
161	1.16.112	1.16.113	114°45.9`	80	данные отсутствуют	данные отсутствуют	данные отсутствуют
162	1.16.112	1.16.112			данные отсутствуют	67:18:0040203:2934	адрес отсутствует
163	1.16.113	1.16.114	24°46.1`	150	данные отсутствуют	данные отсутствуют	данные отсутствуют
164	1.16.113	1.16.113			данные отсутствуют	67:18:0040203:2940	адрес отсутствует
165	1.16.114	1.16.111	294°45.9`	80	данные отсутствуют	данные отсутствуют	данные отсутствуют
166	1.16.114	1.16.114			данные отсутствуют	67:18:0040203:2935	214009, обл. Смоленская, г. Смоленск, мкр. Южный, д. 25А, кв. 124



ДОКУМЕНТ ПОДПИСАН
ЭЛЕКТРОННОЙ ПОДПИСЬЮ

Сертификат: 00ВВ056В7401СВ38D2В3576АСDС8425108

Владелец: ФЕДЕРАЛЬНАЯ СЛУЖБА ГОСУДАРСТВЕННОЙ

РЕГИСТРАЦИИ, КАДАСТРА И КАРТОГРАФИИ

Действителен: с 27.06.2023 по 19.09.2024

полное наименование должности

инициалы, фамилия

Выписка из Единого государственного реестра недвижимости об объекте недвижимости

Описание местоположения земельного участка

Земельный участок			
вид объекта недвижимости			
Лист № 1 раздела 3.2	Всего листов раздела 3.2: 5	Всего разделов: 8	Всего листов выписки: 30
12.10.2023г. № КУВИ-001/2023-232611112			
Кадастровый номер:		67:18:0040203:3178	

Сведения о характерных точках границы земельного участка				
Система координат МСК-67, зона 1				
Номер точки	Координаты, м		Описание закрепления на местности	Средняя квадратичная погрешность определения координат характерных точек границ земельного участка, м
	X	Y		
1	2	3	4	5
1	455946.88	1211782.14	-	0.1
2	455446.54	1211551.27	-	0.1
3	455311.72	1211843.47	-	0.1
4	455280.78	1211915.32	-	0.1
5	455388.82	1211965.17	-	0.1
6	455446.86	1211977	-	0.1
7	455421.09	1212116.71	-	0.1
8	455435.93	1212131.02	-	0.1
9	455453.02	1212165.87	-	0.1
10	455485.16	1212210.98	-	0.1
11	455492.68	1212272.48	-	0.1
12	455507.55	1212307.45	-	0.1
13	455535.22	1212323.38	-	0.1
14	455620.34	1212394.53	-	0.1
15	455868.9	1211855.85	-	0.1
16	455904.34	1211779.04	-	0.1
17	455937.86	1211794.5	-	0.1
1	455946.88	1211782.14	-	0.1
1	455682.98	1212211.04	-	0.1
2	455605.58	1212378.78	-	0.1
3	455572.17	1212350.88	-	0.1
4	455552.15	1212332.01	-	0.1



ДОКУМЕНТ ПОДПИСАН
ЭЛЕКТРОННОЙ ПОДПИСЬЮ

Сертификат: 00BV056B7401CB38D2B3576ACDC8425108

Владелец: ФЕДЕРАЛЬНАЯ СЛУЖБА ГОСУДАРСТВЕННОЙ
РЕГИСТРАЦИИ, КАДАСТРА И КАРТОГРАФИИ
Действителен: с 27.06.2023 по 19.09.2024

полное наименование должности

инициалы, фамилия

Земельный участок

вид объекта недвижимости

Лист № 2 раздела 3.2

Всего листов раздела 3.2: 5

Всего разделов: 8

Всего листов выписки: 30

12.10.2023г. № КУВИ-001/2023-232611112

Кадастровый номер:

67:18:0040203:3178

1	2	3	4	5
5	455535.92	1212311.81	-	0.1
6	455522.18	1212289.84	-	0.1
7	455511.24	1212266.34	-	0.1
8	455503.29	1212241.67	-	0.1
9	455497.1	1212217.44	-	0.1
10	455491.51	1212198.87	-	0.1
11	455459.97	1212108.13	-	0.1
1	455682.98	1212211.04	-	0.1
1	455886.18	1211770.66	-	0.1
2	455869.43	1211806.98	-	0.1
3	455852.67	1211843.3	-	0.1
4	455720	1211782.08	-	0.1
5	455736.76	1211745.76	-	0.1
6	455753.52	1211709.44	-	0.1
1	455886.18	1211770.66	-	0.1
1	455846.38	1211856.92	-	0.1
2	455812.86	1211929.56	-	0.1
3	455680.2	1211868.34	-	0.1
4	455713.71	1211795.7	-	0.1
1	455846.38	1211856.92	-	0.1
1	455804.48	1211947.72	-	0.1
2	455770.97	1212020.35	-	0.1
3	455638.3	1211959.14	-	0.1
4	455671.82	1211886.5	-	0.1
1	455804.48	1211947.72	-	0.1
1	455764.68	1212033.98	-	0.1
2	455731.16	1212106.62	-	0.1
3	455704.55	1212094.34	-	0.1
4	455651.52	1212069.87	-	0.1



ДОКУМЕНТ ПОДПИСАН
ЭЛЕКТРОННОЙ ПОДПИСЬЮ

Сертификат: 00ВВ056В7401СВ38D2В3576АСDС8425108

Владелец: ФЕДЕРАЛЬНАЯ СЛУЖБА ГОСУДАРСТВЕННОЙ

РЕГИСТРАЦИИ, КАДАСТРА И КАРТОГРАФИИ

Действителен: с 27.06.2023 по 19.09.2024

полное наименование должности

инициалы, фамилия

Земельный участок

вид объекта недвижимости

Лист № 3 раздела 3.2

Всего листов раздела 3.2: 5

Всего разделов: 8

Всего листов выписки: 30

12.10.2023г. № КУВИ-001/2023-232611112

Кадастровый номер:

67:18:0040203:3178

1	2	3	4	5
5	455598.5	1212045.4	-	0.1
6	455632.01	1211972.76	-	0.1
7	455658.53	1211984.99	-	0.1
8	455711.56	1212009.46	-	0.1
9	455738.07	1212021.7	-	0.1
1	455764.68	1212033.98	-	0.1
1	455724.88	1212120.24	-	0.1
2	455691.36	1212192.88	-	0.1
3	455558.69	1212131.66	-	0.1
4	455592.21	1212059.02	-	0.1
5	455618.73	1212071.25	-	0.1
1	455724.88	1212120.24	-	0.1
1	455578.59	1212052.74	-	0.1
2	455545.08	1212125.37	-	0.1
3	455463.35	1212087.67	-	0.1
4	455452.14	1212082.49	-	0.1
5	455448.62	1212064.37	-	0.1
6	455447.41	1212054.69	-	0.1
7	455446.49	1212041.71	-	0.1
8	455465.49	1212000.54	-	0.1
1	455578.59	1212052.74	-	0.1
1	455618.4	1211966.47	-	0.1
2	455584.88	1212039.11	-	0.1
3	455557.64	1212026.55	-	0.1
4	455530.4	1212013.98	-	0.1
5	455503.16	1212001.41	-	0.1
6	455450.62	1211977.17	-	0.1
7	455455.45	1211962.87	-	0.1
8	455461.28	1211948.95	-	0.1



ДОКУМЕНТ ПОДПИСАН
ЭЛЕКТРОННОЙ ПОДПИСЬЮ

Сертификат: 00ВВ056В7401СВ38D2В3576АСDС8425108

Владелец: ФЕДЕРАЛЬНАЯ СЛУЖБА ГОСУДАРСТВЕННОЙ

РЕГИСТРАЦИИ, КАДАСТРА И КАРТОГРАФИИ

Действителен: с 27.06.2023 по 19.09.2024

полное наименование должности

инициалы, фамилия

Земельный участок

вид объекта недвижимости

Лист № 4 раздела 3.2

Всего листов раздела 3.2: 5

Всего разделов: 8

Всего листов выписки: 30

12.10.2023г. № КУВИ-001/2023-232611112

Кадастровый номер:

67:18:0040203:3178

1	2	3	4	5
9	455482.19	1211903.63	-	0.1
1	455618.4	1211966.47	-	0.1
1	455658.2	1211880.21	-	0.1
2	455624.68	1211952.85	-	0.1
3	455488.48	1211890.01	-	0.1
4	455522	1211817.37	-	0.1
1	455658.2	1211880.21	-	0.1
1	455700.09	1211789.41	-	0.1
2	455666.58	1211862.05	-	0.1
3	455530.38	1211799.21	-	0.1
4	455563.89	1211726.57	-	0.1
1	455700.09	1211789.41	-	0.1
1	455739.9	1211703.16	-	0.1
2	455706.38	1211775.79	-	0.1
3	455679.14	1211763.23	-	0.1
4	455597.42	1211725.52	-	0.1
5	455570.18	1211712.95	-	0.1
6	455603.7	1211640.31	-	0.1
1	455739.9	1211703.16	-	0.1
1	455590.08	1211634.02	-	0.1
2	455556.56	1211706.66	-	0.1
3	455529.32	1211694.1	-	0.1
4	455502.08	1211681.53	-	0.1
5	455474.84	1211668.96	-	0.1
6	455447.6	1211656.39	-	0.1
7	455420.36	1211643.82	-	0.1
8	455453.88	1211571.18	-	0.1
1	455590.08	1211634.02	-	0.1
1	455550.27	1211720.28	-	0.1



ДОКУМЕНТ ПОДПИСАН
ЭЛЕКТРОННОЙ ПОДПИСЬЮ

Сертификат: 00ВВ056В7401СВ38D2В3576АСDС8425108

Владелец: ФЕДЕРАЛЬНАЯ СЛУЖБА ГОСУДАРСТВЕННОЙ

РЕГИСТРАЦИИ, КАДАСТРА И КАРТОГРАФИИ

Действителен: с 27.06.2023 по 19.09.2024

полное наименование должности

инициалы, фамилия

Земельный участок

вид объекта недвижимости

Лист № 5 раздела 3.2

Всего листов раздела 3.2: 5

Всего разделов: 8

Всего листов выписки: 30

12.10.2023г. № КУВИ-001/2023-232611112

Кадастровый номер:

67:18:0040203:3178

1	2	3	4	5
2	455533.52	1211756.6	-	0.1
3	455516.76	1211792.92	-	0.1
4	455489.52	1211780.36	-	0.1
5	455435.04	1211755.22	-	0.1
6	455380.56	1211730.08	-	0.1
7	455414.07	1211657.44	-	0.1
1	455550.27	1211720.28	-	0.1
1	455508.38	1211811.08	-	0.1
2	455474.86	1211883.72	-	0.1
3	455447.62	1211871.16	-	0.1
4	455420.38	1211858.59	-	0.1
5	455393.14	1211846.02	-	0.1
6	455365.9	1211833.45	-	0.1
7	455338.66	1211820.88	-	0.1
8	455372.18	1211748.24	-	0.1
1	455508.38	1211811.08	-	0.1
1	455468.57	1211897.34	-	0.1
2	455435.06	1211969.98	-	0.1
3	455298.86	1211907.14	-	0.1
4	455332.37	1211834.5	-	0.1
1	455468.57	1211897.34	-	0.1



ДОКУМЕНТ ПОДПИСАН
ЭЛЕКТРОННОЙ ПОДПИСЬЮ

Сертификат: 00ВВ056В7401СВ38D2В3576АСDC8425108

Владелец: ФЕДЕРАЛЬНАЯ СЛУЖБА ГОСУДАРСТВЕННОЙ

РЕГИСТРАЦИИ, КАДАСТРА И КАРТОГРАФИИ

Действителен: с 27.06.2023 по 19.09.2024

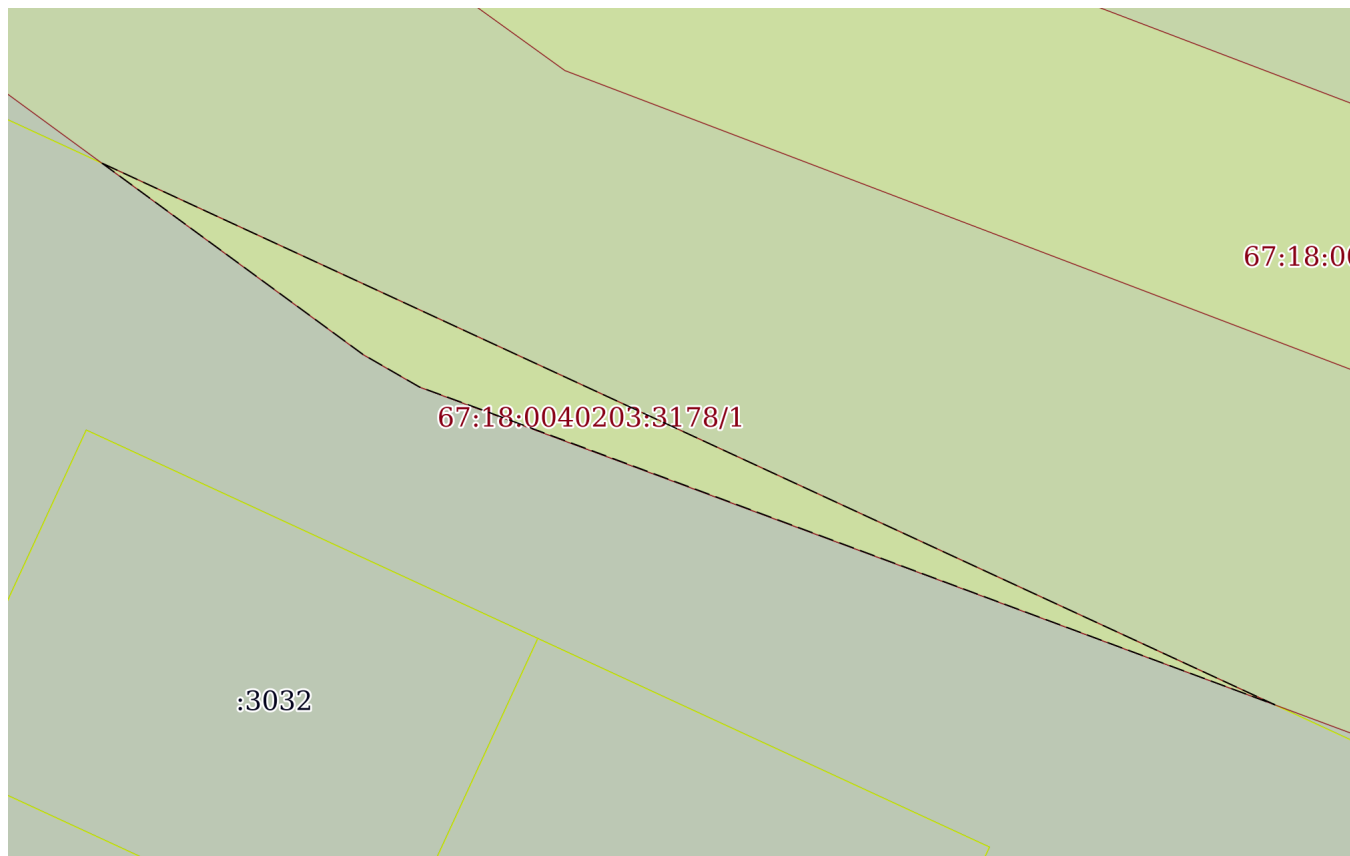
полное наименование должности

инициалы, фамилия

Выписка из Единого государственного реестра недвижимости об объекте недвижимости
Сведения о частях земельного участка

Земельный участок			
вид объекта недвижимости			
Лист № 1 раздела 4	Всего листов раздела 4: 3	Всего разделов: 8	Всего листов выписки: 30
12.10.2023г. № КУВИ-001/2023-232611112			
Кадастровый номер:		67:18:0040203:3178	

План (чертеж, схема) части земельного участка Учетный номер части: 67:18:0040203:3178/1



Масштаб 1:600 Условные обозначения:

полное наименование должности	 ДОКУМЕНТ ПОДПИСАН ЭЛЕКТРОННОЙ ПОДПИСЬЮ	инициалы, фамилия
	Сертификат: 00ВВ056В7401СВ38D2В3576АСDС8425108 Владелец: ФЕДЕРАЛЬНАЯ СЛУЖБА ГОСУДАРСТВЕННОЙ РЕГИСТРАЦИИ, КАДАСТРА И КАРТОГРАФИИ Действителен: с 27.06.2023 по 19.09.2024	

Земельный участок

вид объекта недвижимости

Лист № 2 раздела 4

Всего листов раздела 4: 3

Всего разделов: 8

Всего листов выписки: 30

12.10.2023г. № КУВИ-001/2023-232611112

Кадастровый номер:

67:18:0040203:3178

План (чертеж, схема) части земельного участка

Учетный номер части: 67:18:0040203:3178/2



Масштаб 1:600

Условные обозначения:



ДОКУМЕНТ ПОДПИСАН
ЭЛЕКТРОННОЙ ПОДПИСЬЮ

Сертификат: 00ВВ056В7401СВ38D2В3576АСDC8425108

Владелец: ФЕДЕРАЛЬНАЯ СЛУЖБА ГОСУДАРСТВЕННОЙ

РЕГИСТРАЦИИ, КАДАСТРА И КАРТОГРАФИИ

Действителен: с 27.06.2023 по 19.09.2024

полное наименование должности

инициалы, фамилия

Земельный участок

вид объекта недвижимости

Лист № 3 раздела 4

Всего листов раздела 4: 3

Всего разделов: 8

Всего листов выписки: 30

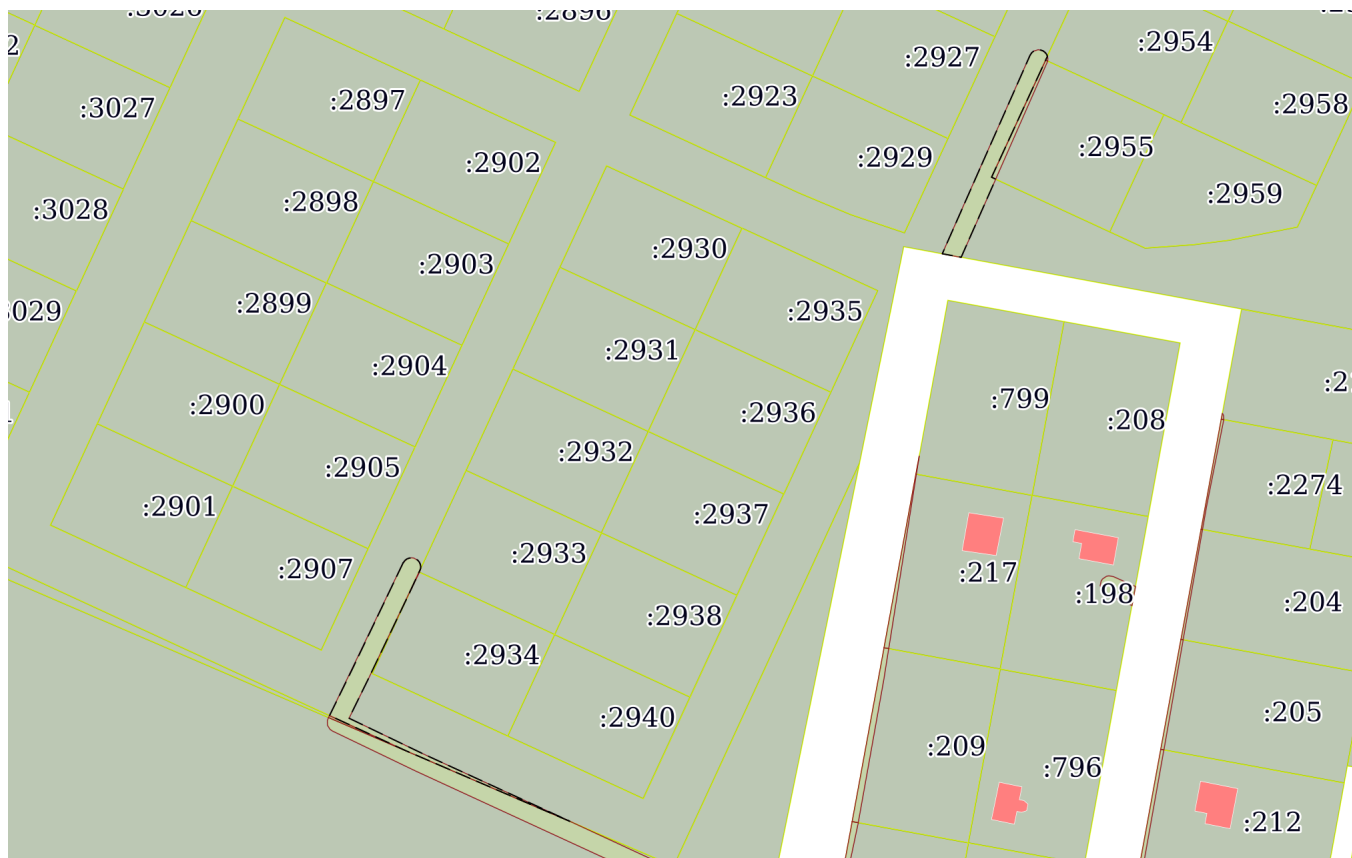
12.10.2023г. № КУВИ-001/2023-232611112

Кадастровый номер:

67:18:0040203:3178

План (чертеж, схема) части земельного участка

Учетный номер части: 67:18:0040203:3178/3



Масштаб 1:2000

Условные обозначения:



ДОКУМЕНТ ПОДПИСАН
ЭЛЕКТРОННОЙ ПОДПИСЬЮ

Сертификат: 00BV056B7401CB38D2B3576ACDC8425108

Владелец: ФЕДЕРАЛЬНАЯ СЛУЖБА ГОСУДАРСТВЕННОЙ
РЕГИСТРАЦИИ, КАДАСТРА И КАРТОГРАФИИ
Действителен: с 27.06.2023 по 19.09.2024

ПОЛНОЕ НАИМЕНОВАНИЕ ДОЛЖНОСТИ

инициалы, фамилия

Выписка из Единого государственного реестра недвижимости об объекте недвижимости

Сведения о частях земельного участка

Земельный участок			
вид объекта недвижимости			
Лист № 1 раздела 4.1	Всего листов раздела 4.1: 4	Всего разделов: 8	Всего листов выписки: 30
12.10.2023г. № КУВИ-001/2023-232611112			
Кадастровый номер:		67:18:0040203:3178	

Учетный номер части	Площадь, м2	Содержание ограничения в использовании или ограничения права на объект недвижимости или обременения объекта недвижимости
1	2	3
67:18:0040203:3178/1	299	<p>вид ограничения (обременения): ограничения прав на земельный участок, предусмотренные статьей 56 Земельного кодекса Российской Федерации; Срок действия: не установлен; реквизиты документа-основания: документ, содержащий необходимые для внесения в государственный кадастр недвижимости сведения об установлении или изменении территориальной зоны или зоны с особыми условиями использования территорий, либо об отмене установления такой зоны от 11.12.2019 № interact_entry_boundaries_ ; документ, воспроизводящий сведения, содержащиеся в решении об установлении или изменении границ зон с особыми условиями использования территорий от 11.12.2019 № ZoneToGKN_5226858E-4D0F-4D6E-AD81-F791CAD0)2EB0 (2 "ВЛ 330 кВ Новосокольники - Талашкино"; постановление Правительства Российской Федерации "О порядке установления охранных зон объектов электросетевого хозяйства и особых условий использования земельных участков, расположенных в границах таких зон" от 24.02.2009 № 160; решение о согласовании границ охранной зоны объекта электросетевого хозяйства от 06.12.2019 № С-1062 выдан: Федеральная служба по экологическому, технологическому и атомному надзору (Ростехнадзор) Межрегиональное Технологическое Управление;</p> <p>Содержание ограничения (обременения): Ограничения в использовании объектов недвижимости на основании Постановления Правительства РФ от 24 февраля 2009 г. N 160 "О порядке установления охранных зон объектов электросетевого хозяйства и особых условий использования земельных участков, расположенных в границах таких зон"; Реестровый номер границы: 67:00-6.434; Вид объекта реестра границ: Зона с особыми условиями использования территории; Вид зоны по документу: Охранная зона объекта "ВЛ 330 кВ Новосокольники - Талашкино"; Тип зоны: Охранная зона инженерных коммуникаций</p>
67:18:0040203:3178/2	299	<p>вид ограничения (обременения): ограничения прав на земельный участок, предусмотренные статьей 56 Земельного кодекса Российской Федерации; Срок действия: не установлен; реквизиты документа-основания: документ, содержащий необходимые для внесения в государственный кадастр недвижимости сведения об установлении или изменении территориальной зоны или зоны с особыми условиями использования территорий, либо об отмене установления такой зоны от 17.11.2021 № б/н; документ, воспроизводящий сведения, содержащиеся в решении об установлении или изменении границ зон с особыми условиями использования территорий от 09.12.2021 № б/н; приказ от 09.11.2021 № 1202 выдан: Министерство энергетики РФ (Минэнерго России); приказ от 10.10.2018 № 542 выдан: Минэкономразвитие России; приказ от 13.01.2021 № П/0004 выдан:</p>



ДОКУМЕНТ ПОДПИСАН
ЭЛЕКТРОННОЙ ПОДПИСЬЮ

Сертификат: 00BV056B7401CB38D2B3576ACDC8425108

Владелец: ФЕДЕРАЛЬНАЯ СЛУЖБА ГОСУДАРСТВЕННОЙ

РЕГИСТРАЦИИ, КАДАСТРА И КАРТОГРАФИИ

Действителен: с 27.06.2023 по 19.09.2024

полное наименование должности

инициалы, фамилия

Земельный участок			
вид объекта недвижимости			
Лист № 2 раздела 4.1	Всего листов раздела 4.1: 4	Всего разделов: 8	Всего листов выписки: 30
12.10.2023г. № КУВИ-001/2023-232611112			
Кадастровый номер:		67:18:0040203:3178	

Росреестр; Содержание ограничения (обременения): Публичный сервитут на срок 49 лет для использования земельных участков в целях эксплуатации объекта электросетевого хозяйства федерального значения "ВЛ 330 кВ НовоСокольники - Талашкино". Перечень земельных участков, в отношении которых устанавливается публичный сервитут: 67:18:0050302:2122, 67:05:0040101:76, 67:18:0050301:865, 67:18:0050302:1867, 67:18:0000000:1466, 67:05:0010401:919, 67:05:0000000:666, 67:00:0000000:95, 67:01:0030101:438, 67:01:0020102:192, 67:01:0000000:187, 67:18:0050301:2151, 67:18:0050301:274, 67:18:0020101:149, 67:01:0000000:191, 67:01:0030102:1078, 67:18:0050302:2468, 67:01:0020102:68, 67:05:0040303:291, 67:18:0050302:211, 67:18:0000000:2260, 67:18:0000000:1499, 67:05:0040301:60, 67:05:0040303:173, 67:18:0000000:2295, 67:18:0000000:819, 67:18:0020104:280, 67:05:0010401:923, 67:18:0000000:3340, 67:18:0050302:2416, 67:18:0050302:1858, 67:18:0050301:525, 67:18:0020101:102, 67:05:0010401:926, 67:18:0050201:582, 67:05:0040303:172, 67:05:0010401:921, 67:18:0000000:2511, 67:01:0020102:194, 67:18:0020104:275, 67:01:0030102:1075, 67:18:0010302:548, 67:18:0000000:571, 67:18:0020101:309, 67:01:0000000:375, 67:18:0010301:494, 67:05:0010401:925, 67:18:0000000:2315, 67:05:0000000:638, 67:01:0000000:373, 67:05:0040303:288, 67:18:0010301:495, 67:18:0020101:108, 67:18:0040203:3178, 67:18:0020101:78, 67:18:0000000:3338, 67:18:0050201:3008, 67:18:0050302:2471, 67:18:0020104:418, 67:01:0020102:196, 67:01:0020103:743, 67:01:0000000:178, 67:18:0040201:2148, 67:01:0000000:180, 67:05:0040302:258, 67:01:0000000:189, 67:18:0050301:2161, 67:05:0000000:658, 67:01:0030102:878, 67:18:0040201:2149, 67:18:0020104:297, 67:05:0010401:913, 67:01:0030101:568, 67:05:0040303:164, 67:18:0020104:420, 67:18:0050301:941, 67:18:0010302:168, 67:05:0040101:405, 67:18:0020101:180, 67:18:0050302:2490, 67:18:0020101:112, 67:18:0040201:1676, 67:18:0050201:169, 67:00:0000000:94, 67:18:0020101:107, 67:18:0050301:1079, 67:18:0040201:1674, 67:18:0020104:284, 67:18:0010302:543, 67:01:0020102:197, 67:01:0030102:1079, 67:18:0010301:791, 67:01:0000000:371, 67:18:0020104:415, 67:05:0010401:920, 67:18:0020104:417, 67:05:0000000:481, 67:05:0010401:914, 67:18:0000000:2302, 67:05:0010401:918, 67:01:0030102:906, 67:18:0000000:3472, 67:18:0050302:2489, 67:18:0000000:3361, 67:18:0020104:206, 67:01:0000000:379, 67:05:0040303:163, 67:18:0050301:853, 67:18:0050201:826, 67:18:0050302:2451, 67:18:0020101:103, 67:05:0010401:667, 67:01:0000000:181, 67:05:0010401:630, 67:18:0010302:195, 67:05:0010401:909, 67:01:0030102:916, 67:05:0000000:667, 67:18:0010302:419, 67:18:0050302:2472, 67:18:0050201:583, 67:18:0020104:421, 67:18:0010302:247, 67:18:0050302:2473, 67:01:0020102:190, 67:18:0020104:139, 67:01:0020102:195, 67:05:0040303:290, 67:05:0000000:480, 67:05:0040303:289, 67:18:0010301:793, 67:18:0000000:2294, 67:01:0000000:179, 67:05:0010401:743, 67:18:0000000:2306, 67:18:0000000:3362, 67:18:0010302:898, 67:05:0040301:56, 67:18:0020104:208, 67:18:0020101:121, 67:05:0000000:482, 67:18:0050302:758, 67:18:0020101:138, 67:18:0050201:274, 67:18:0020101:125, 67:18:0000000:1603, 67:05:0010401:917, 67:05:0010401:908, 67:18:0000000:1335, 67:18:0000000:1746, 67:01:0000000:215, 67:05:0010401:896, 67:05:0000000:290, 67:01:0000000:366, 67:18:0020101:141, 67:18:0020101:310, 67:18:0020101:106, 67:18:0050302:2413, 67:18:0010302:899, 67:18:0000000:833, 67:05:0000000:521, 67:18:0050302:1847, 67:18:0020101:197,



ДОКУМЕНТ ПОДПИСАН
ЭЛЕКТРОННОЙ ПОДПИСЬЮ

Сертификат: 00BV056B7401CB38D2B3576ACDC8425108

Владелец: ФЕДЕРАЛЬНАЯ СЛУЖБА ГОСУДАРСТВЕННОЙ
РЕГИСТРАЦИИ, КАДАСТРА И КАРТОГРАФИИ
Действителен: с 27.06.2023 по 19.09.2024

ПОЛНОЕ НАИМЕНОВАНИЕ ДОЛЖНОСТИ

ИНИЦИАЛЫ, ФАМИЛИЯ

Земельный участок			
вид объекта недвижимости			
Лист № 3 раздела 4.1	Всего листов раздела 4.1: 4	Всего разделов: 8	Всего листов выписки: 30
12.10.2023г. № КУВИ-001/2023-232611112			
Кадастровый номер:		67:18:0040203:3178	
		<p>67:18:0050302:312, 67:18:0020101:104, 67:18:0050201:581, 67:05:0040303:160, 67:18:0050301:1074, 67:18:0000000:3396, 67:01:0000000:380, 67:18:0000000:3363, 67:05:0010401:901, 67:18:0050301:2157, 67:05:0010401:924, 67:05:0040301:64, 67:18:0000000:2417, 67:18:0040201:2150, 67:05:0000000:478, 67:18:0000000:2296, 67:18:0020101:105, 67:18:0000000:1537, 67:05:0040303:165, 67:18:0010302:196, 67:05:0000000:668, 67:18:0050301:1694, 67:05:0010401:916, 67:01:0030102:908, 67:18:0050201:3006, 67:18:0050302:2465, 67:18:0050302:1612, 67:18:0050302:1864, 67:18:0050201:827, 67:05:0040303:285, 67:01:0020102:193, 67:18:0050301:1445, 67:05:0010401:587, 67:18:0010101:103, 67:05:0000000:479, 67:01:0000000:368, 67:01:0000000:182, 67:18:0050301:1491, 67:18:0020104:290, 67:01:0000000:381, 67:05:0040301:198, 67:05:0010401:927, 67:18:0050302:2483, 67:18:0000000:2340, 67:05:0040301:65, 67:05:0010401:668, 67:18:0040203:1653, 67:01:0030101:570, 67:18:0000000:15, 67:05:0040301:57, 67:18:0050302:1263, 67:18:0050301:1488, 67:01:0030102:905, 67:18:0050301:2150, 67:18:0050201:661, 67:01:0030102:1077, 67:05:0010401:922, 67:18:0040201:242, 67:18:0050201:273, 67:05:0040303:287, 67:05:0040302:257, 67:01:0000000:374, 67:05:0010401:615, 67:00:0000000:40, 67:01:0000000:188, 67:18:0000000:1241, 67:01:0000000:34, 67:18:0000000:1780, 67:05:0000000:28, 67:18:0000000:44, 67:18:0000000:42, 67:18:0000000:117, 67:18:0000000:2297, 67:18:0020104:292, 67:18:0000000:1545, 67:18:0000000:2405, 67:18:0000000:21, 67:18:0000000:1468, 67:18:0000000:1660, 67:01:0000000:39, 67:05:0000000:40, 67:18:0000000:1467, 67:01:0000000:188 и 67:18:0000000:1241.;</p> <p>Реестровый номер границы: 67:00-6.550; Вид объекта реестра границ: Зона с особыми условиями использования территории; Вид зоны по документу: Публичный сервитут на срок 49 лет для использования земельных участков в целях эксплуатации объекта электросетевого хозяйства федерального значения "ВЛ 330 кВ НовоСокольники - Талашкино"; Тип зоны: Зона публичного сервитута</p>	
67:18:0040203:3178/3	555	<p>вид ограничения (обременения): ограничения прав на земельный участок, предусмотренные статьей 56 Земельного кодекса Российской Федерации; Срок действия: не установлен; реквизиты документа-основания: документ, содержащий необходимые для внесения в государственный кадастр недвижимости сведения об установлении или изменении территориальной зоны или зоны с особыми условиями использования территорий, либо об отмене установления такой зоны от 22.02.2023 № б/н; документ, воспроизводящий сведения, содержащиеся в решении об установлении или изменении границ зон с особыми условиями использования территорий от 22.02.2023 № б/н; об электроэнергетике от 26.03.2003 № 35-ФЗ; о порядке установления охранных зон объектов электросетевого хозяйства и особых условий использования земельных участков, расположенных в границах таких зон от 24.02.2009 № 160; о некоторых вопросах установления охранных зон объектов электросетевого хозяйства от 26.08.2013 № 736; Содержание ограничения (обременения): Содержание ограничений режима использования объектов недвижимости в границах зоны с особыми условиями использования территории установлено пп. 8 - 11 "Правил установления охранных зон объектов электросетевого хозяйства", утвержденных Постановлением Правительства РФ от 24.02.2009 г. №160 "О порядке установления охранных зон объектов электросетевого хозяйства и особых условий</p>	



ДОКУМЕНТ ПОДПИСАН
ЭЛЕКТРОННОЙ ПОДПИСЬЮ

Сертификат: 00BV056B7401CB38D2B3576ACDC8425108

Владелец: ФЕДЕРАЛЬНАЯ СЛУЖБА ГОСУДАРСТВЕННОЙ
РЕГИСТРАЦИИ, КАДАСТРА И КАРТОГРАФИИ
Действителен: с 27.06.2023 по 19.09.2024

полное наименование должности

инициалы, фамилия

Земельный участок			
вид объекта недвижимости			
Лист № 4 раздела 4.1	Всего листов раздела 4.1: 4	Всего разделов: 8	Всего листов выписки: 30
12.10.2023г. № КУВИ-001/2023-232611112			
Кадастровый номер:		67:18:0040203:3178	
		использования земельных участков, расположенных в границах таких зон".; Реестровый номер границы: 67:18-6.2872; Вид объекта реестра границ: Зона с особыми условиями использования территории; Вид зоны по документу: Охранная зона ВЛ-0,4кВ №1 ТП-452 ВЛ-1006 ПС Лубня; Тип зоны: Охранная зона инженерных коммуникаций	

полное наименование должности	 ДОКУМЕНТ ПОДПИСАН ЭЛЕКТРОННОЙ ПОДПИСЬЮ	инициалы, фамилия
	Сертификат: 00ВВ056В7401СВ38D2В3576АСDС8425108 Владелец: ФЕДЕРАЛЬНАЯ СЛУЖБА ГОСУДАРСТВЕННОЙ РЕГИСТРАЦИИ, КАДАСТРА И КАРТОГРАФИИ Действителен: с 27.06.2023 по 19.09.2024	

Выписка из Единого государственного реестра недвижимости об объекте недвижимости

Сведения о частях земельного участка

Земельный участок			
вид объекта недвижимости			
Лист № 1 раздела 4.2	Всего листов раздела 4.2: 4	Всего разделов: 8	Всего листов выписки: 30
12.10.2023г. № КУВИ-001/2023-232611112			
Кадастровый номер:		67:18:0040203:3178	

Сведения о характерных точках границы части (частей) земельного участка				
Учетный номер части: 67:18:0040203:3178/1				
Система координат				
Номер точки	Координаты, м		Описание закрепления на местности	Средняя квадратичная погрешность определения координат характерных точек границ земельного участка, м
	X	Y		
1	2	3	4	5
1	455825.92	1211949	-	-
2	455782.41	1212043.3	-	-
3	455806.16	1211979.41	-	-
4	455807.95	1211974.5	-	-
5	455810.56	1211969.97	-	-
1	455825.92	1211949	-	-

полное наименование должности		ДОКУМЕНТ ПОДПИСАН	инициалы, фамилия
		ЭЛЕКТРОННОЙ ПОДПИСЬЮ	
Сертификат: 00ВВ056В7401СВ38D2В3576АСDC8425108			
Владелец: ФЕДЕРАЛЬНАЯ СЛУЖБА ГОСУДАРСТВЕННОЙ РЕГИСТРАЦИИ, КАДАСТРА И КАРТОГРАФИИ			
Действителен: с 27.06.2023 по 19.09.2024			

Земельный участок			
вид объекта недвижимости			
Лист № 2 раздела 4.2	Всего листов раздела 4.2: 4	Всего разделов: 8	Всего листов выписки: 30

12.10.2023г. № КУВИ-001/2023-232611112

Кадастровый номер: 67:18:0040203:3178

Сведения о характерных точках границы части (частей) земельного участка			
Учетный номер части: 67:18:0040203:3178/2			

Система координат				
Номер точки	Координаты, м		Описание закрепления на местности	Средняя квадратичная погрешность определения координат характерных точек границ земельного участка, м
	X	Y		
1	2	3	4	5
1	455825.92	1211949	-	-
2	455782.41	1212043.3	-	-
3	455806.16	1211979.41	-	-
4	455807.95	1211974.5	-	-
5	455810.56	1211969.97	-	-
1	455825.92	1211949	-	-



ДОКУМЕНТ ПОДПИСАН
ЭЛЕКТРОННОЙ ПОДПИСЬЮ

Сертификат: 00ВВ056В7401СВ38D2В3576АСDС8425108

Владелец: ФЕДЕРАЛЬНАЯ СЛУЖБА ГОСУДАРСТВЕННОЙ

РЕГИСТРАЦИИ, КАДАСТРА И КАРТОГРАФИИ

Действителен: с 27.06.2023 по 19.09.2024

полное наименование должности

инициалы, фамилия

Земельный участок

вид объекта недвижимости

Лист № 3 раздела 4.2

Всего листов раздела 4.2: 4

Всего разделов: 8

Всего листов выписки: 30

12.10.2023г. № КУВИ-001/2023-232611112

Кадастровый номер:

67:18:0040203:3178

Сведения о характерных точках границы части (частей) земельного участка

Учетный номер части: 67:18:0040203:3178/3

Система координат

Номер точки	Координаты, м		Описание закрепления на местности	Средняя квадратичная погрешность определения координат характерных точек границ земельного участка, м
	X	Y		
1	2	3	4	5
1	455362.01	1211842.76	-	-
2	455362.73	1211843.28	-	-
3	455363.11	1211843.79	-	-
4	455363.34	1211844.37	-	-
5	455363.43	1211845	-	-
6	455363.36	1211845.63	-	-
7	455363.13	1211846.21	-	-
8	455362.76	1211846.73	-	-
9	455362.27	1211847.13	-	-
10	455361.7	1211847.4	-	-
11	455361.08	1211847.52	-	-
12	455360.49	1211847.47	-	-
13	455353.79	1211844.38	-	-
14	455331.34	1211833.65	-	-
15	455320.41	1211828.29	-	-
16	455310.79	1211848.29	-	-
17	455296.95	1211878.43	-	-
18	455292.78	1211887.45	-	-
19	455311.72	1211843.47	-	-
20	455321.13	1211823.07	-	-
21	455333.52	1211829.14	-	-
22	455362.01	1211842.76	-	-
1	455467.68	1211997.36	-	-
2	455498.18	1212010.85	-	-



ДОКУМЕНТ ПОДПИСАН
ЭЛЕКТРОННОЙ ПОДПИСЬЮ

Сертификат: 00ВВ056В7401СВ38D2В3576АСDС8425108

Владелец: ФЕДЕРАЛЬНАЯ СЛУЖБА ГОСУДАРСТВЕННОЙ

РЕГИСТРАЦИИ, КАДАСТРА И КАРТОГРАФИИ

Действителен: с 27.06.2023 по 19.09.2024

полное наименование должности

инициалы, фамилия

Земельный участок

вид объекта недвижимости

Лист № 4 раздела 4.2

Всего листов раздела 4.2: 4

Всего разделов: 8

Всего листов выписки: 30

12.10.2023г. № КУВИ-001/2023-232611112

Кадастровый номер:

67:18:0040203:3178

1	2	3	4	5
3	455498.92	1212011.35	-	-
4	455499.31	1212011.85	-	-
5	455499.56	1212012.42	-	-
6	455499.67	1212013.05	-	-
7	455499.61	1212013.67	-	-
8	455499.4	1212014.27	-	-
9	455499.05	1212014.79	-	-
10	455498.57	1212015.21	-	-
11	455498.01	1212015.49	-	-
12	455497.92	1212015.51	-	-
13	455465.49	1212000.54	-	-
14	455464.98	1212001.64	-	-
15	455444.02	1211992.38	-	-
16	455444.96	1211987.33	-	-
17	455467.68	1211997.36	-	-



ДОКУМЕНТ ПОДПИСАН
ЭЛЕКТРОННОЙ ПОДПИСЬЮ

Сертификат: 00ВВ056В7401СВ38D2В3576АСDC8425108

Владелец: ФЕДЕРАЛЬНАЯ СЛУЖБА ГОСУДАРСТВЕННОЙ

РЕГИСТРАЦИИ, КАДАСТРА И КАРТОГРАФИИ

Действителен: с 27.06.2023 по 19.09.2024

полное наименование должности

инициалы, фамилия